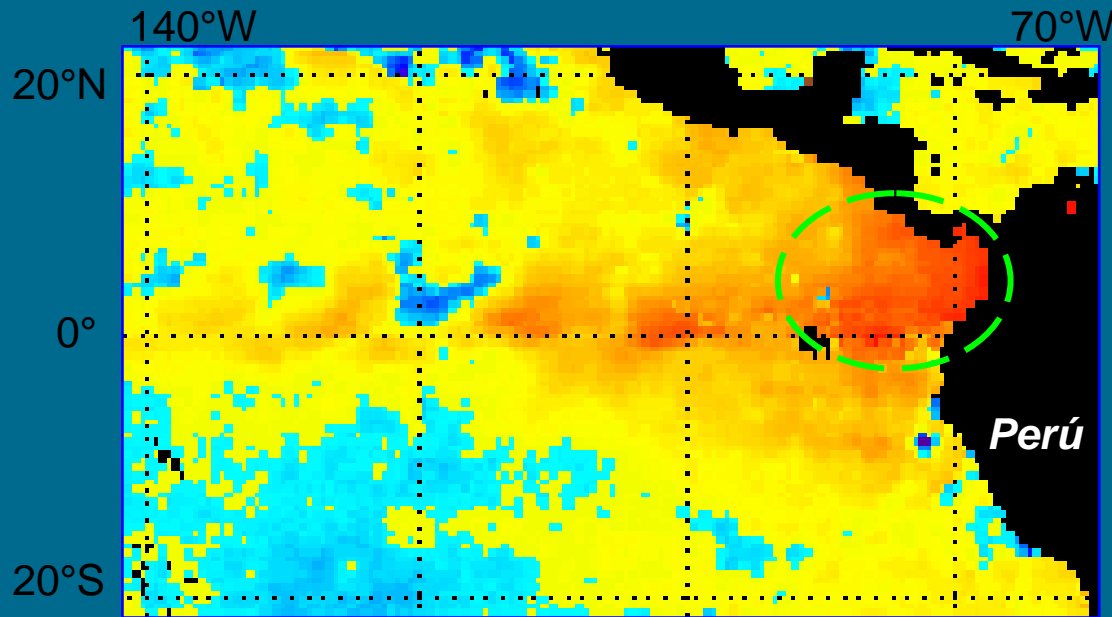


Tener cuidado con el Color ??? Podría estar calentando demasiado???

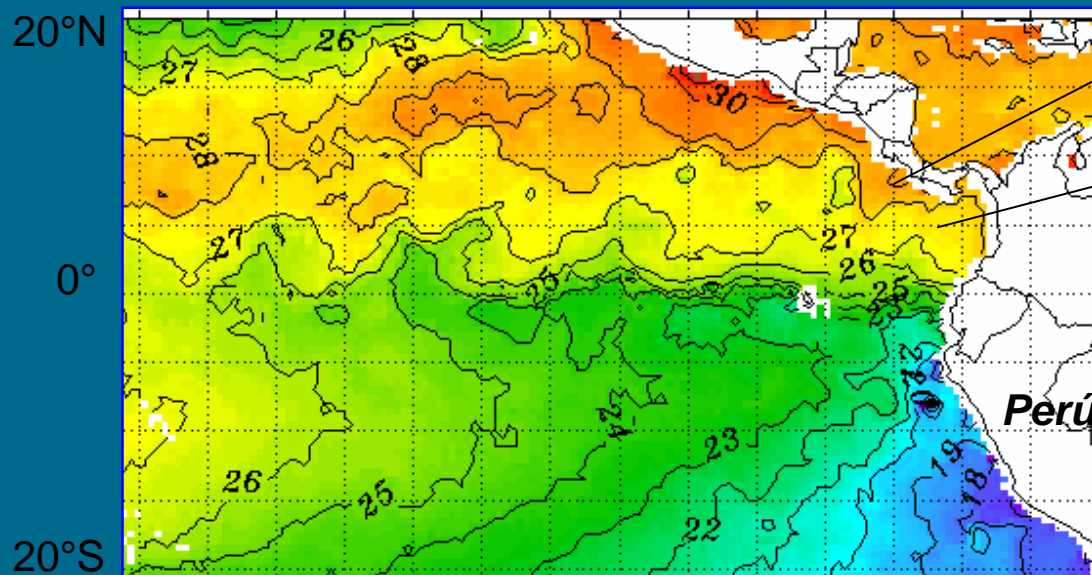


NOAA/NESDIS

SST - Climatology (C), 8/29/2006



ATSM (°C)



28 – 29°C

27 – 28°C

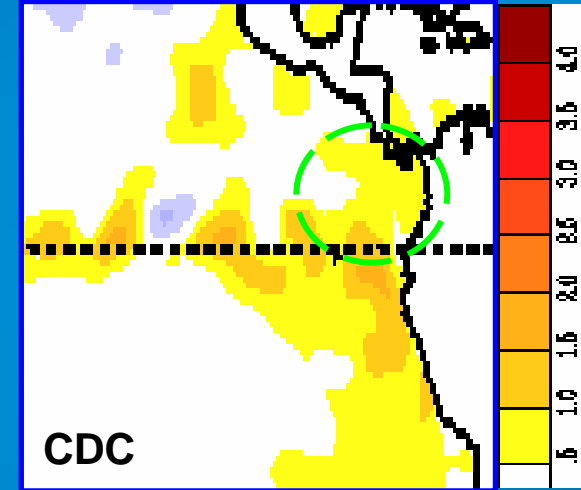
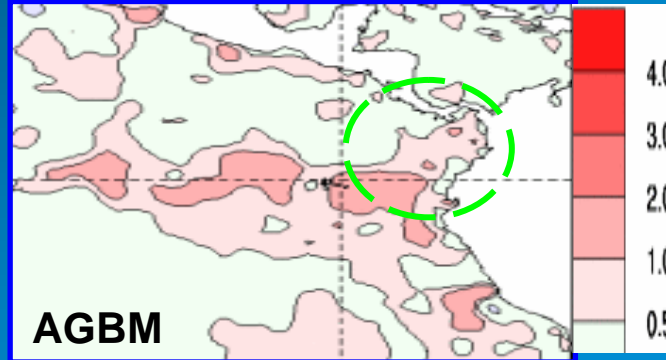
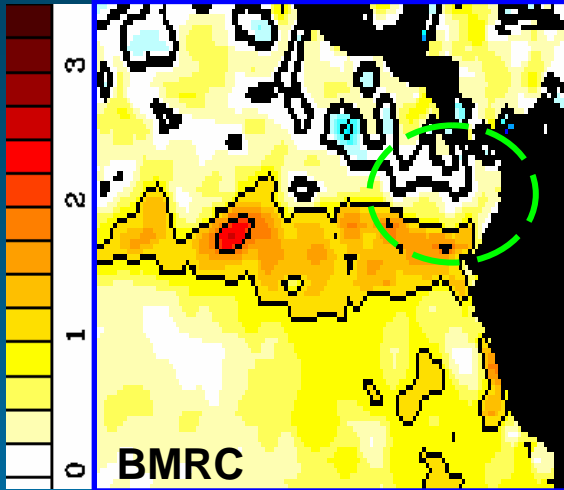
TSM

En el Pacifico ecuatorial tropical:
TSM de Convección = 27.5 – 28°C

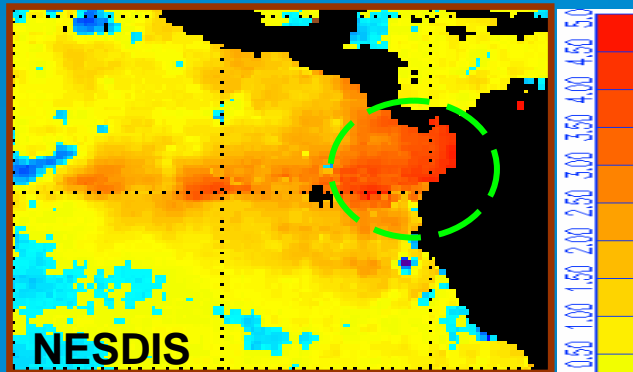
TSM máxima 30 – 30.5°C

Anomalía de Temperatura Superficial Mar (°C)

Fecha: 28 ago – 30 ago 2006



Climatología diferente



Valores de ATSM diferentes

