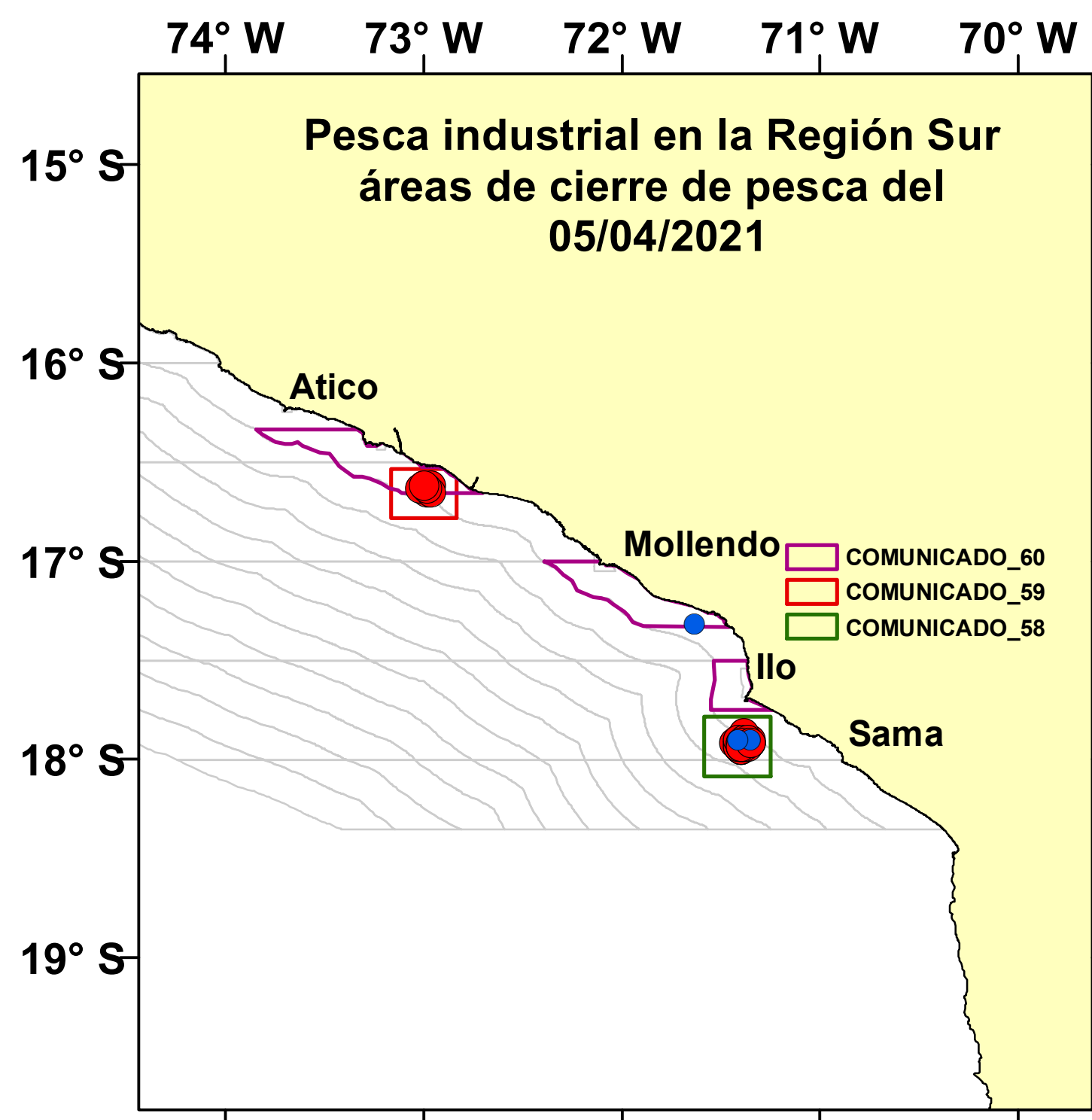
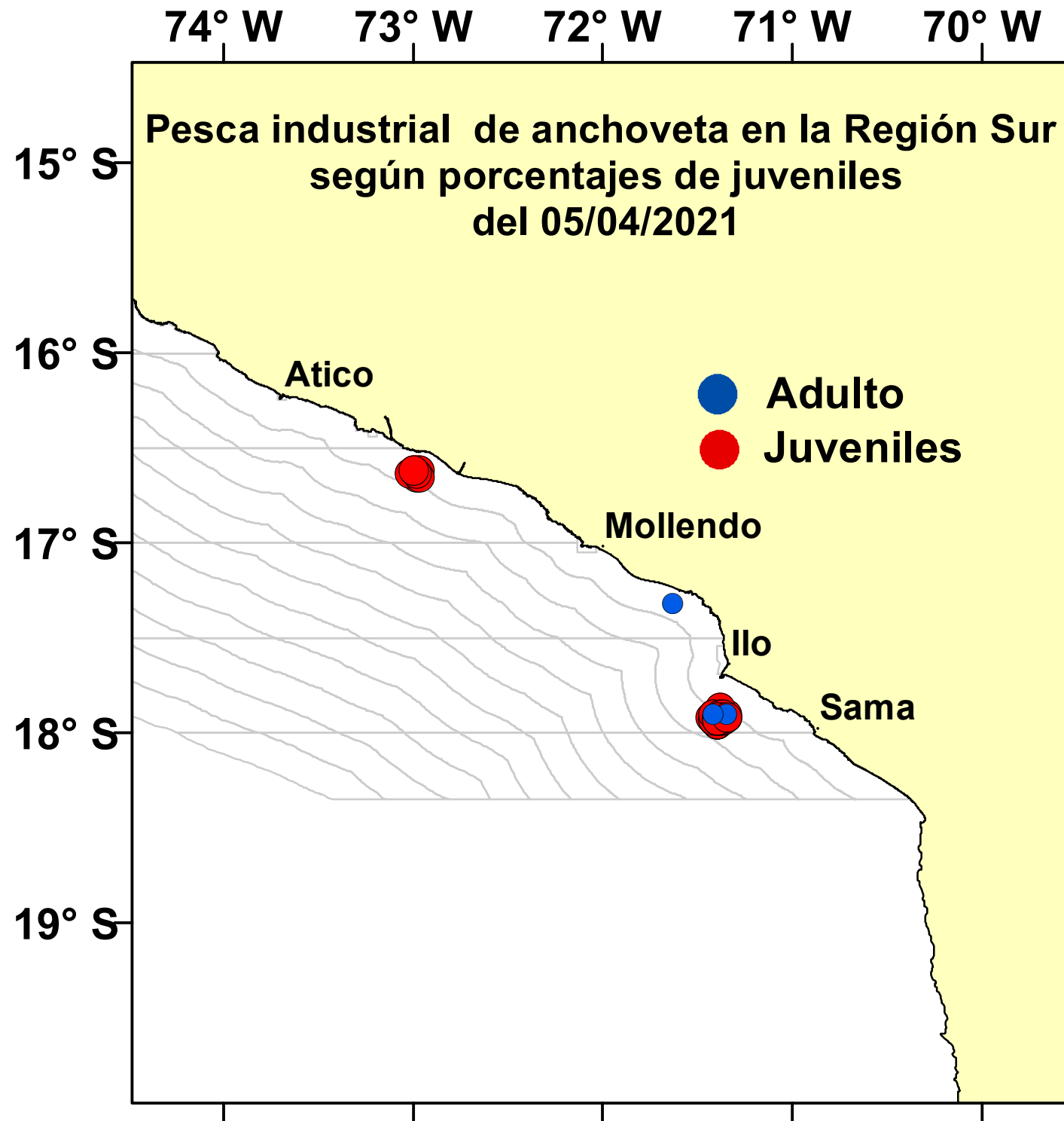





DISTRIBUCIÓN ESPACIAL DE LA ANCHOVETA REGIÓN SUR DEL 05/04/2021



Fuente: PRODUCE

Elaboración: AFIRNP/DGIRP/IMARPE

| Nº Comunicado y/o Resolución Ministerial | Fecha de inicio | Fecha final | Localización | Áreas (Km ²) |
|--|-----------------|-------------|--------------------------------|--------------------------|
| COM. N° 058-2021 | 5/04/2021 | 10/04/2021 | frente a Boliviamar – Moquegua | 1202 |
| COM. N° 059-2021 | 5/04/2021 | 10/04/2021 | Al norte de Camaná – Arequipa | 1001 |
| COM. N° 060-2021 | 5/04/2021 | 10/04/2021 | Sur de Atico | 1713 |
| COM. N° 060-2021 | 5/04/2021 | 10/04/2021 | Sur de Mollendo | 1452 |
| COM. N° 060-2021 | 5/04/2021 | 10/04/2021 | Frente a Ilo | 590 |
| Total | | | | 5958 |