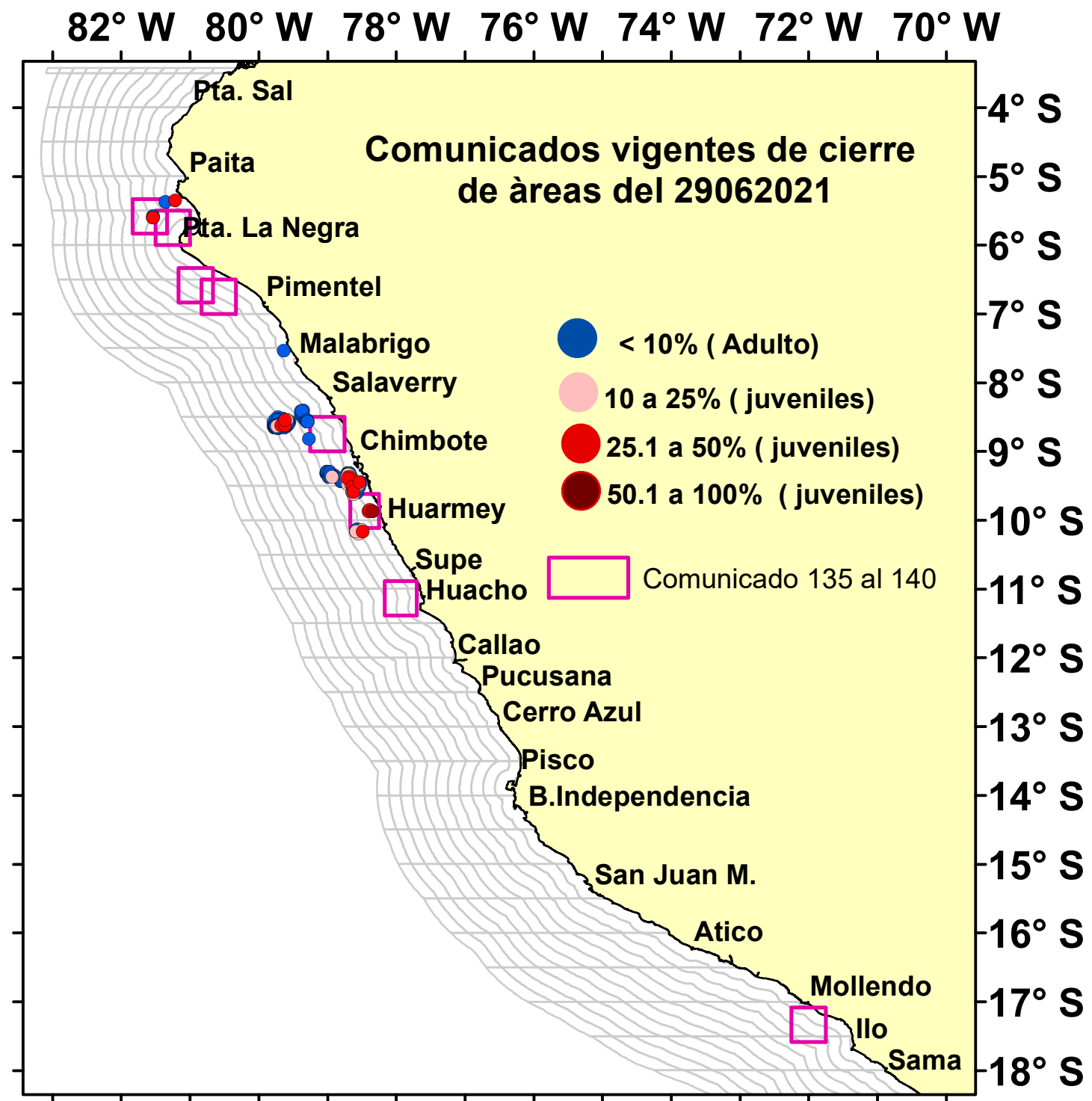
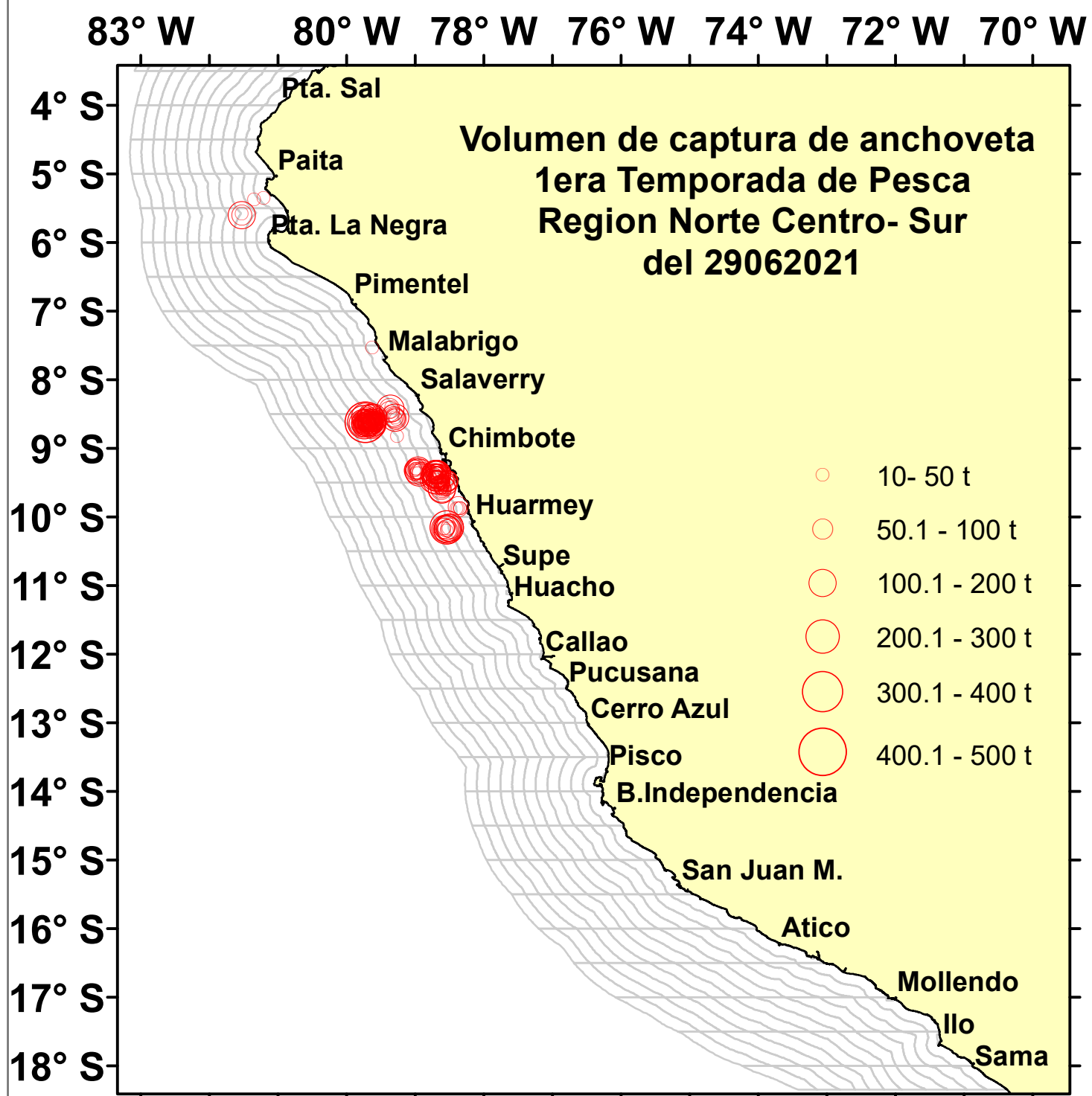





DISTRIBUCIÓN ESPACIAL DE LA ANCHOVETA REGIÓN NORTE CENTRO -SUR DEL 29/06/2021



Fuente: PRODUCE
Elaboración: AFIRNP/DGIRP/IMARPE

Región: Norte-Centro
Datum: WG84
Escala: 1:9,147,205.41

