



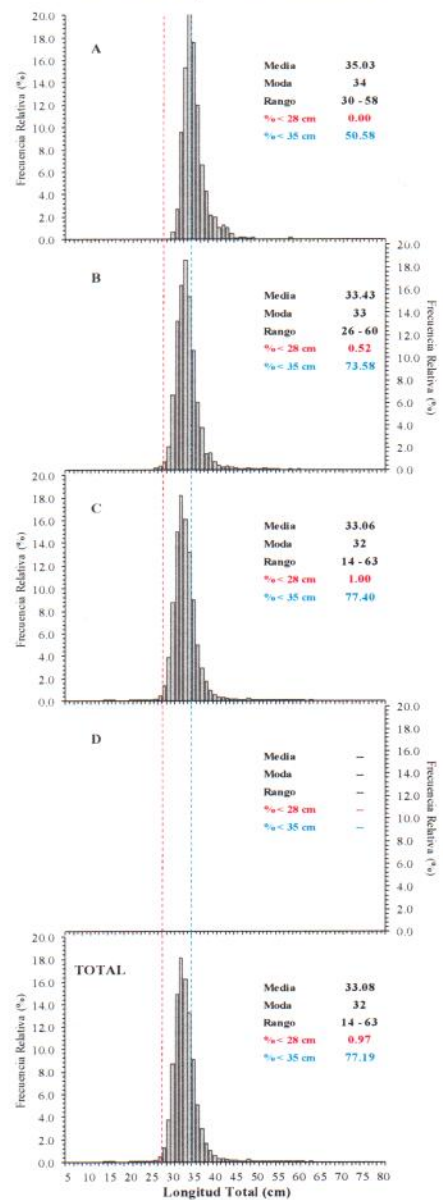
Reporte 1. Pesquería de Merluza

18 de Julio de 2017

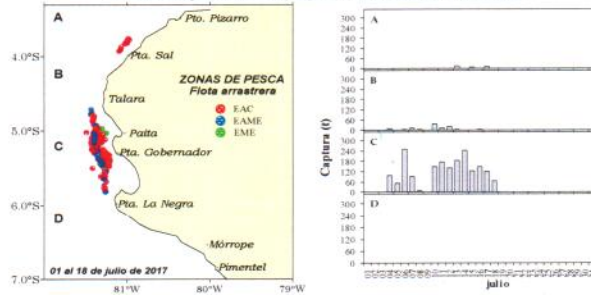
Desembarque (t) de Recursos Demersales de la Flota Arrastrera

DIA	INDUSTRIAL			TOTAL MERLUZA	Otros demersales	TOTAL	Número embarcaciones		
	EAC	EAME	EME				EAC	EAME	EME
*01 - jul									
*02 - jul									
*03 - jul									
04 - jul	31.6	76.2	0.0	107.8	2.7	110.5	2	2	1
05 - jul	16.9	35.8		52.7	0.3	53.0	1	1	
06 - jul	172.4	78.4	0.6	251.4	6.5	257.9	11	2	1
07 - jul	66.3	36.0	0.7	103.0	4.6	107.6	6	1	1
08 - jul	12.5		0.2	12.7	1.9	14.5	1		1
*09 - jul									
**10 - jul	122.7	65.2		187.9	5.3	193.2	11	2	
11 - jul	72.6	111.5	0.7	184.8	7.9	192.7	8	3	1
**12 - jul	109.8	55.4	0.9	166.2	10.8	177.0	10	2	1
**13 - jul	93.3	105.7	0.5	199.5	6.4	205.9	10	3	1
14 - jul	154.5	86.6	1.1	242.2	7.2	249.5	9	2	1
15 - jul	54.7	76.7		131.3	12.0	143.3	6	2	
16 - jul	92.3	59.4		151.7	5.7	157.5	8	2	
17 - jul	63.4	69.9	0.5	133.8	9.8	143.7	8	2	1
18 - jul	28.6	38.2		66.9	1.0	67.9	3	1	
Total	1091.8	895.0	5.2	1992.0	82.2	2074.2			

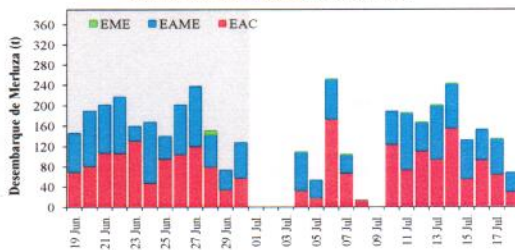
Estructura de Tallas por Subáreas del 01 al 18 Julio



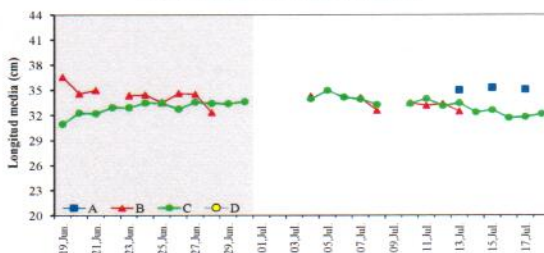
Distribución espacial de la flota y captura (t) por subárea del 01 al 18 Julio



Desembarque de Merluza (t) por tipo de Flota



Longitud media (cm) de Merluza por subáreas



Estadísticas descriptivas de la estructura de tallas de Merluza por subárea del 01 al 18 Julio

Dia	A				B				C				D			
	Rango	Moda	Media	% < 28 cm	Rango	Moda	Media	% < 28 cm	Rango	Moda	Media	% < 28 cm	Rango	Moda	Media	% < 28 cm
*01-Jul																
*02-Jul																
*03-Jul																
04-Jul					30 - 60	32	34.2	0.0	28 - 60	34	33.9	0.0				
05-Jul									27 - 60	33	34.9	0.1				
06-Jul					26 - 47	33	34.0	0.5	23 - 58	34	34.1	0.1				
07-Jul					27 - 44	32	32.5	1.1	28 - 39	33	33.2	0.0				
08-Jul																
09-Jul																
10-Jul					26 - 54	33	33.4	0.3	20 - 59	32	33.3	0.3				
11-Jul					26 - 55	33	33.1	0.4	25 - 60	32	33.9	0.1				
12-Jul					26 - 52	33	33.3	0.9	23 - 57	32	33.0	0.8				
13-Jul	30 - 48	34	34.9	0.0	26 - 49	31	32.4	0.8	15 - 63	32	33.4	1.1				
14-Jul									20 - 54	32	32.3	1.4				
15-Jul	30 - 58	34	35.2	0.0					16 - 59	32	32.5	1.6				
16-Jul									22 - 49	31	31.6	2.9				
17-Jul	30 - 49	34	35.0	0.0					14 - 54	32	31.7	2.7				
18-Jul									25 - 55	31	32.1	1.4				

Cifras preliminares

(*) Las embarcaciones no salieron a pescar.

(**) Dias con informacion de desembarques actualizados.

Las regiones sombreadas en las graficas corresponden al Régimen Provisional de Pesca del Recurso Merluza Julio 2016 - Junio 2017.



R. GUEVARA



C. YAMASHIRO



V. BLASKOVIC