



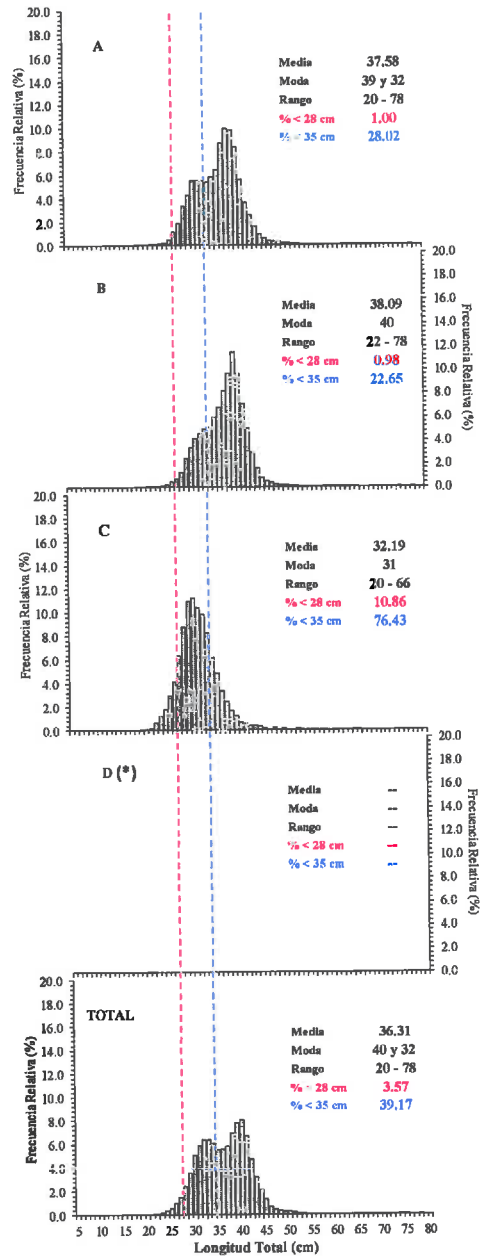
Reporte 1. Pesquería de Merluza

28 de julio de 2016

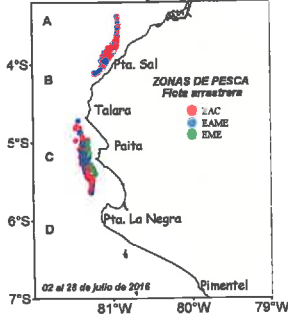
Desembarque (t) de Recursos Demersales de la Flota Arrastrera

DÍA	INDUSTRIAL			TOTAL MERLUZA	Otros demersales	TOTAL	Número embarcaciones		
	EAC	EAME	EME				EAC	EAME	EME
02 - 15 Julio	1 124.2	834.7		1 958.9	106.2	2 065.1			
16 - Julio	35.5	30.0		65.4	2.7	68.2	3	1	
17 - Julio	18.4	38.5		56.9	9.5	66.3	3	1	
18 - Julio	53.4	61.1		116.5	5.8	122.4	6	2	
19 - Julio	36.0	40.6		76.6	4.7	81.3	4	1	
20 - Julio	15.5	57.2		72.7	5.0	77.7	2	2	
21 - Julio	38.2	32.5		70.7	17.5	88.1	4	1	
22 - Julio	32.2	56.7		88.9	12.7	101.6	6	2	
23 - Julio	27.1			27.1	6.8	33.9	4		
24 - Julio	38.5	71.2		109.7	6.7	116.3	4	2	
25 - Julio	70.7	73.8	1.8	146.2	22.0	168.2	10	3	1
26 - Julio	57.8			57.8	3.0	60.8	8		
27 - Julio	21.5	39.9	2.4	63.8	9.9	73.7	3	2	1
28 - Julio				39.9	0.5	40.5		2	
Total	1 580.9	1 375.9	4.2	2 961.0	212.9	3 173.9			

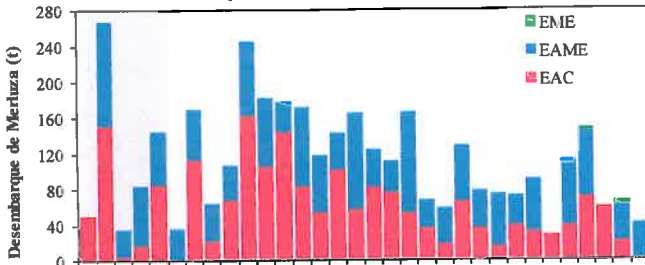
Estructura de Tallas por Subáreas del 02 al 28 julio



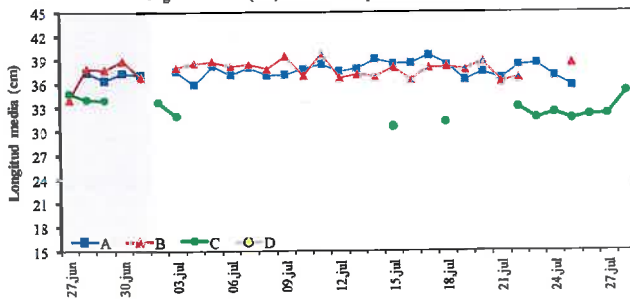
Distribución espacial de la flota



Desembarque de Merluza (t) por tipo de Flota



Longitud media (cm) de Merluza por subáreas



Estadísticas descriptivas de la estructura de tallas de Merluza por subárea del 02 al 28 julio

Día	A				B				C				D			
	Rango	Moda	Media	% < 28 cm	Rango	Moda	Media	% < 28 cm	Rango	Moda	Media	% < 28 cm	Rango	Moda	Media	% < 28 cm
02 - 15 jul	21 - 75	39 y 32	37.7	0.8	22 - 78	40 y 33	38.2	0.8	21 - 65	31	32.7	8.8				
16 - jul	24 - 62	40	38.4	0.6	29 - 50	38, 35 y 30	36.4	0.0								
17 - jul	21 - 69	42 y 34	39.4	0.7	23 - 34	40, 42 y 36	37.9	1.3								
18 - jul	24 - 78	40, 34 y 32	38.3	0.8	24 - 59	40 y 34	38.0	2.4	21 - 47	30	31.0	13.9				
19 - jul	23 - 61	33 y 39	36.4	2.8	27 - 48	36 y 41	37.7	0.8								
20 - jul	25 - 68	39 y 33	37.4	1.7	28 - 66	41 y 36	38.7	0.0								
21 - jul	22 - 57	34 y 40	36.6	1.6	23 - 55	33 y 40	36.2	3.1								
22 - jul	25 - 54	41 y 35	38.2	1.2	25 - 53	36 y 33	36.7	4.1	22 - 66	31	32.8	7.6				
23 - jul	26 - 56	40	38.4	1.0					23 - 55	30	31.5	13.0				
24 - jul	21 - 61	32 y 42	36.8	2.1					22 - 61	30	32.1	10.4				
25 - jul	20 - 66	32	35.7	3.3	23 - 75	42, 35 y 26	38.6	11.8	20 - 65	31	31.4	13.9				
26 - jul									21 - 55	33	31.9	10.8				
27 - jul									20 - 58	30	32.0	13.5				
28 - jul									23 - 57	33 y 29	34.8	4.4				

Cifras preliminares.

(*) No se realizaron lances de pesca en esta sub-área

Las regiones muestreadas en las gráficas corresponden al Régimen Provisional de Pesca del Recurso Merluza Julio 2015 - Junio 2016.



A. GONZÁLEZ



C. YAMASHIRO



C. AGUILAR