



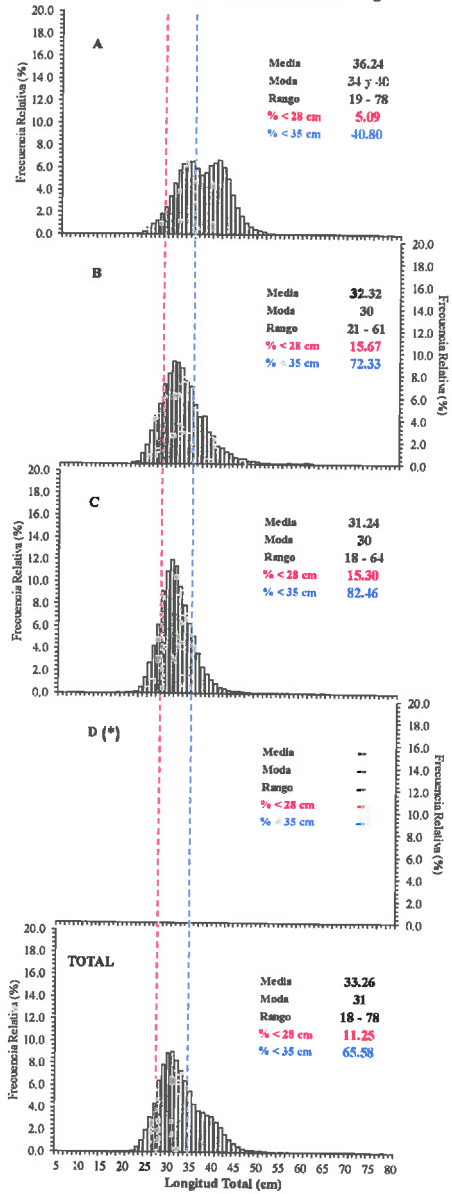
Reporte 1. Pesquería de Merluza

31 de agosto de 2016

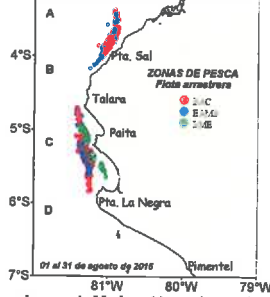
Desembarque (t) de Recursos Demersales de la Flota Arrastrera

DÍA	INDUSTRIAL			TOTAL MERLUZA	Ovos demersales	TOTAL	Número embarcaciones		
	EAC	EAME	EME				EAC	EAME	EME
02 - 31 Julio	1 712.6	1 475.7	4.2	3 192.4	106.2	3 298.6			
01 - 15 Ago	970.8	731.2	2.9	1 704.9	195.3	1 900.1			
16 - Ago	88.5	32.0		120.5	3.6	124.1	7	1	1
17 - Ago	65.1	25.2		88.2	7.9	96.2	5	1	
18 - Ago	73.8	131.4		205.2	7.0	212.2	6	4	
19 - Ago	37.9	38.1	0.1	76.1	41.4	117.5	7	1	1
20 - Ago	17.6	59.8		77.4	103.4	180.8	3	4	
21 - Ago	37.8	39.7	0.0	77.5	60.1	137.6	6	1	1
22 - Ago	33.5			33.5	20.7	54.2	5		
23 - Ago	39.1	29.2	0.1	68.4	16.0	84.4	5	1	1
24 - Ago	61.6	61.0		122.6	15.5	138.1	4	2	
25 - Ago	71.8	67.8	0.0	139.5	9.1	148.7	7	2	1
26 - Ago	30.4	24.3		54.7	22.9	77.6	3	1	
27 - Ago	82.9	94.6		177.5	14.2	191.7	6	3	
28 - Ago		63.2	0.0	63.2	3.6	66.7		2	1
29 - Ago (**)	100.2			100.2	6.9	107.1	7		
30 - Ago (**)	44.9	124.0		168.9	10.6	179.5	3	4	
31 - Ago (**)	99.6	32.3		132.1	7.5	139.6	7	1	
Total	3 566.0	3 029.6	7.3	6 602.9	652.0	7 254.8			

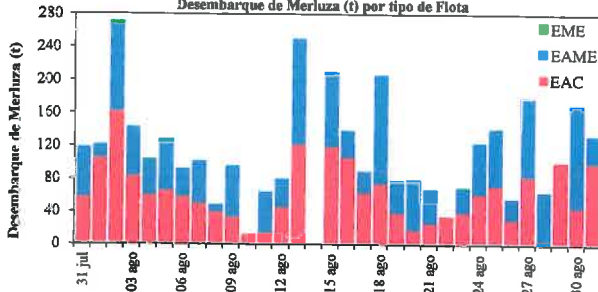
Estructura de Tallas por Subáreas del 01 al 31 agosto



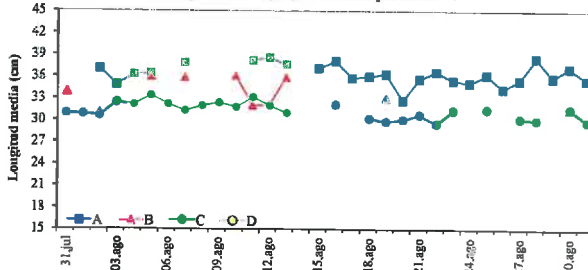
Distribución espacial de la flota



Desembarque de Merluza (t) por tipo de Flota



Longitud media (cm) de Merluza por subáreas



Estadísticas descriptivas de la estructura de tallas de Merluza por subárea del 01 al 31 agosto

Día	A				B				C				D			
	Rango	Moda	Media	% < 28 cm	Rango	Moda	Media	% < 28 cm	Rango	Moda	Media	% < 28 cm	Rango	Moda	Media	% < 28 cm
01 - 15 ago	20 - 71	40 y 33	37.4	2.3	21 - 61	31	32.8	13.8	18 - 64	30	31.6	14.4				
16 - ago	22 - 67	40	38.0	1.4					22 - 51	31	32.1	9.5				
17 - ago	22 - 66	31 y 38	35.8	3.9												
18 - ago	21 - 75	33 y 37	35.9	5.1					20 - 48	29 y 33	30.2	18.9				
19 - ago	21 - 74	33 y 38	36.3	3.7	24 - 59	34	33.0	13.8	23 - 45	29	29.8	17.9				
20 - ago	21 - 73	32	32.7	15.1					22 - 48	30	30.1	19.6				
21 - ago	23 - 49	41 y 34	35.6	6.2					22 - 59	30	30.7	16.8				
22 - ago	23 - 63	39	36.6	3.6					21 - 46	29	29.5	24.9				
23 - ago	22 - 55	34	35.4	7.9					23 - 55	31	31.3	16.6				
24 - ago	20 - 75	31 y 39	35.1	8.2												
25 - ago	19 - 78	32 y 41	36.1	6.3					21 - 56	30	31.4	15.3				
26 - ago	22 - 56	34	34.3	9.4												
27 - ago	22 - 69	32 y 42	35.5	6.8												
28 - ago	23 - 73	41 y 34	38.5	1.5					22 - 42	30	30.2	17.8				
29 - ago (**)	21 - 65	33 y 38	35.8	6.4					24 - 46	31	30.0	18.7				
30 - ago (**)	23 - 71	39 y 34	37.1	3.4	21 - 60	30 y 26	31.5	18.8	22 - 52	31	31.5	13.0				
31 - ago (**)	21 - 70	40	35.5	7.8					24 - 43	30	29.8	19.5				

Cifras preliminares.

(*) No se realizaron lances de pesca en esta sub-área

(**) Este reporte incluye información remitida e temporaneamente al laboratorio costero de Paita de la EIP Martín pescador.



A. GONZÁLEZ



C. YAMASHIRO



R. GUEVARA