



**NOTA INFORMATIVA PESQUERÍA PELÁGICA
DEL 01 AL 15 DE ENERO DEL 2021**

INSTITUTO DEL MAR DEL PERÚ

Área Funcional de Investigaciones de
Recursos Neríticos Pelágicos



FLOTA INDUSTRIAL

Hasta el 15 de enero del 2021, los desembarques totales de los principales recursos pelágicos fueron de 429 023 toneladas (t); siendo la anchoveta la especie con la mayor aportes descarga, alcanzando las 429 006 t; entre otras especies registradas destacan la caballa con 16,4 mil t (Tabla 1).

Tabla 1. Desembarques (toneladas) de recursos pelágicos en el litoral peruano. 01 enero al 15 de enero del 2021. Flota de cerco industrial.

Especie\Flota\Región		Año calendario (01 al 15 de enero 2021)					%
		Norte	Centro	N + C	Sur	Total	
Anchoveta	Fl. Acero	319 431.2	86 496.2	405 927.4	0.0	405 927.4	94.6
	Fl. Madera	17 756.3	5 323.0	23 079.3	0.0	23 079.3	5.4
Sub - total		337 187.5	91 819.2	429 006.7	0.0	429 006.7	100.0
%		78.6	21.4	100.0	0.0	100.0	
Sardina		0.0	0.0	0.0	0.0	0.0	0.0
Jurel		0.0	0.0	0.0	0.0	0.0	0.0
Caballa		16.4	0.0	16.4	0.0	16.4	0.0
Samasa		0.0	0.0	0.0	0.0	0.0	0.0
*Otros		0.0	0.0	0.0	0.0	0.0	0.0
Total		337 203.9	91 819.2	429 023.1	0.0	429 023.1	100.0
%		78.6	21.4	100.0	0.0	100.0	

ANCHOVETA

La R.M. N° 383-2020-PRODUCE autorizó el inicio de la Segunda Temporada de Pesca del 2020 de Anchoveta, para la región norte-centro, a partir del 12 de noviembre de 2020, con un Límite Máximo Total de Captura Permisible (LMTCP) de 2,78 millones de toneladas (t).

DESEMBARQUES

Desde el inicio de la presente temporada de pesca hasta el 15 de enero del 2021, se vienen desembarcando 2 352 871 t, lo que representó el 84,6% del LMTCP; siendo la flota industrial de acero la que mayores desembarques han presentado (78%) y la región norte aportó el 74%. (Tabla 2).

Tabla 2. Desembarque (t) de anchoveta durante la segunda temporada de pesca en la región norte-centro. Del 12 de noviembre 2020 al 15 de enero 2021

Especie\Flota\Región		2da Temporada NC (12/11/2020 - 15/01/2021)			
		Norte	Centro	N + C	%
Anchoveta	Fl. Acero	1 261 489.0	575 027.0	1 836 516.0	78.1
	Fl. Madera	476 567.0	39 787.0	516 354.0	21.9
Total		1 738 056.0	614 814.0	2 352 870.0	100.0
%		73.9	26.1	100.0	
Cuota (2 780 000 t)			84.6		

Los desembarques diarios de anchoveta durante la segunda quincena de diciembre fueron en promedio 25 mil t por la flota industrial de acero y 1 mil t por la flota industrial de madera. (Figura 1).

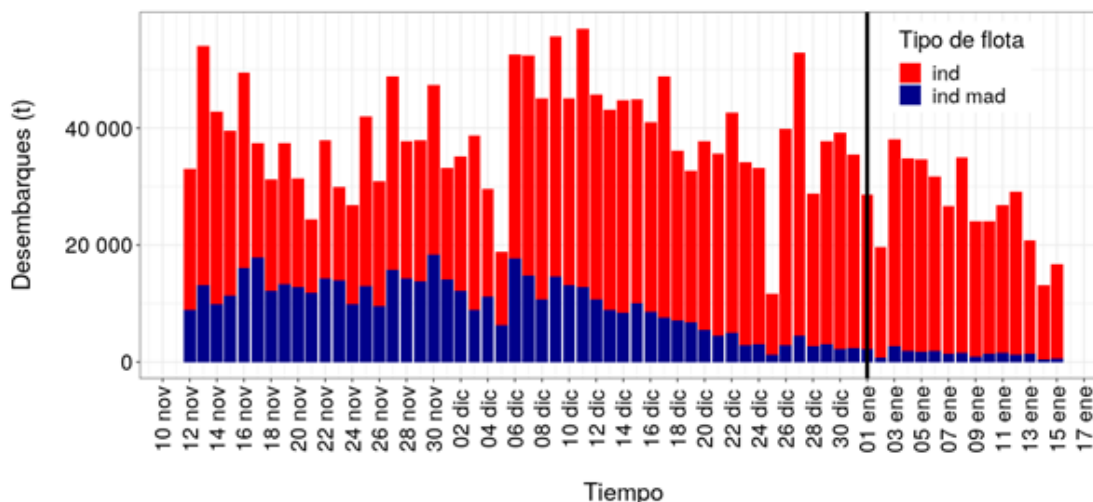


Figura 1. Desembarques de anchoveta según tipo de flota durante la Segunda Temporada de anchoveta en la región norte – centro del 2020.

Los principales puertos con desembarque de anchoveta durante la segunda quincena de enero fueron Chicama con 157 mil t, seguido por Chimbote con 151 mil t registrando el 76.3% del total (Figura 2).

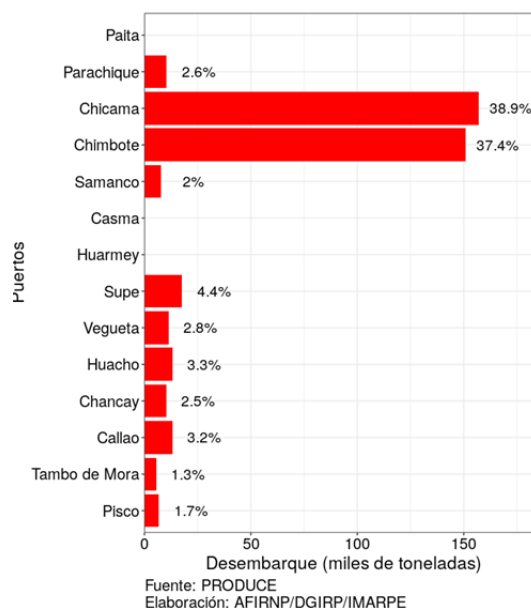


Figura 2. Desembarques de anchoveta según puertos, del 01 al 15 de enero el 2021

ESTRUCTURA DE TALLAS

Durante la primera quincena de enero del 2021, la anchoveta, en la región norte presentó predominancia de tallas adultas, con moda en 14,5 cm de longitud total (LT) y 2,4% de juveniles. En la región centro, el recurso presentó mayor incidencia de juveniles con el 16,4% y moda principal en 13,0 LT y una pequeña moda secundaria en 10,5 cm LT, es importante mencionar, el notable incremento de juveniles en esta región, respecto a la quincena anterior (6,9 %) (Figura 3).

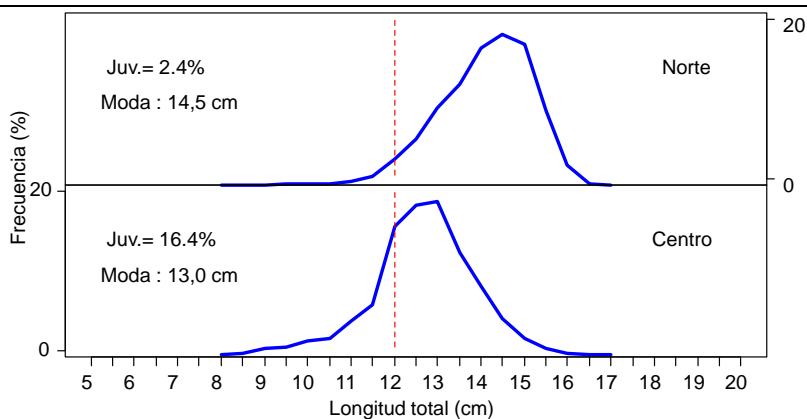


Figura 3. Estructura de tamaños de la anchoveta según región, durante la primera quincena de enero del 2021.

ÁREAS DE PESCA DE LA FLOTA INDUSTRIAL

Durante la primera quincena de enero, en la región norte-centro, la anchoveta presentó un incremento en su distribución latitudinal en comparación con la quincena anterior, se localizó desde Paita (05°00'S) hasta Pisco (13°30'S). La mayor presencia de ejemplares adultos se registraron desde Paita hasta Huarney (10°30'S) dentro de las 50 millas náuticas (mn) de costa; mientras que los ejemplares juveniles fueron registrados desde Salaverry (08°00'S) hasta Pisco, dentro de las 40mn. (Figura 4).

Las suspensiones preventivas de actividad extractiva emitidas por PRODUCE, se localizaron entre Chimbote y Pisco con un total de trece (13) comunicados, correspondiendo a un área acumulada de 46 927 km². (Figura 5).

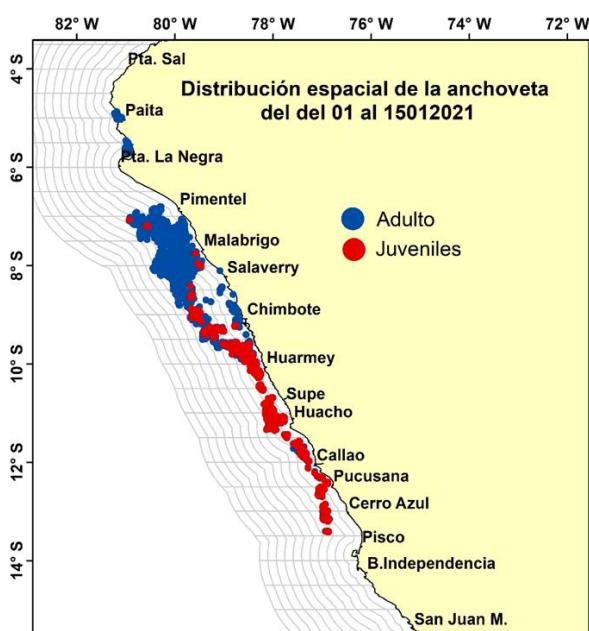


Figura 4. Distribución espacial de la anchoveta del 16 al 31/12/2020

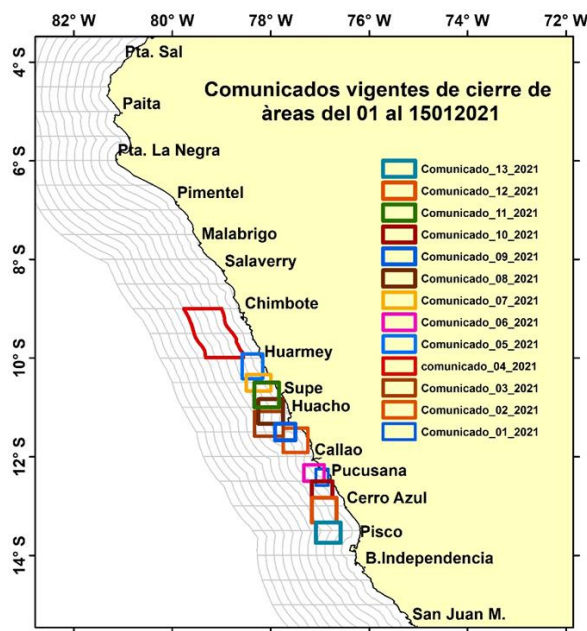


Figura 5. Comunicados vigentes de cierre de áreas del 16 al 31/12/2020

Otras especies

La captura incidental presente en la pesca de la anchoveta, estuvo constituida por 2 especies: caballa y múnida.

La caballa se localizó en dos zonas; la primera entre Pimentel y Huarmey, entre las 20 y 50mn, y la segunda entre Supe y Huacho dentro de las 20 mn. (Figura 6).

La múnida se localizó en dos zonas; la primera zona entre Pimentel y Huacho dentro de las 60mn y la segunda zona entre Pucusana y Cerro Azul dentro de las 30mn. (Figura 7).

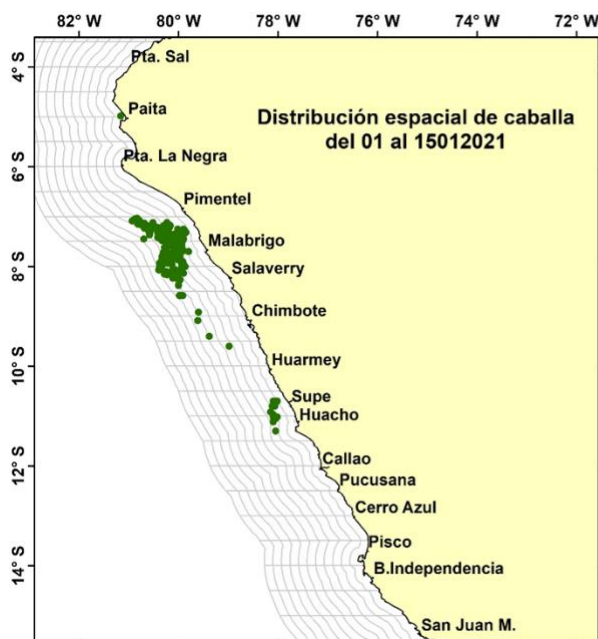


Figura 6. Zonas de pesca de la caballa como especie incidental en la pesca industrial de la anchoveta.

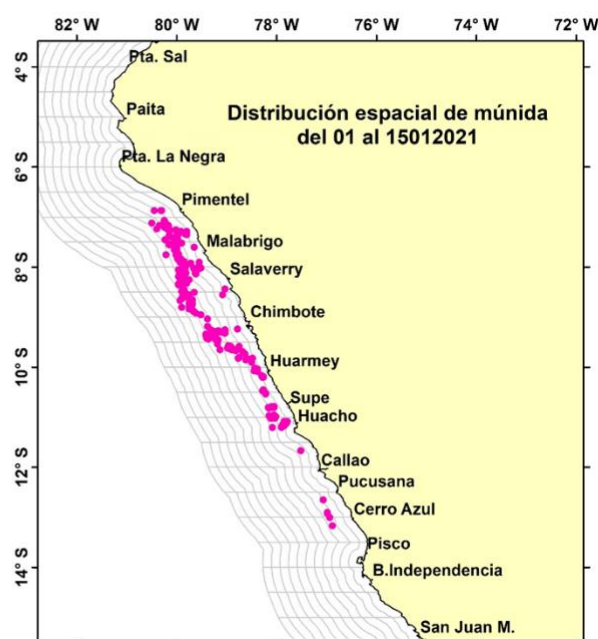


Figura 7. Zonas de pesca de la múnida como especie incidental en la pesca industrial de la anchoveta.

FLOTA ARTESANAL Y/O MENOR ESCALA DE CERCO

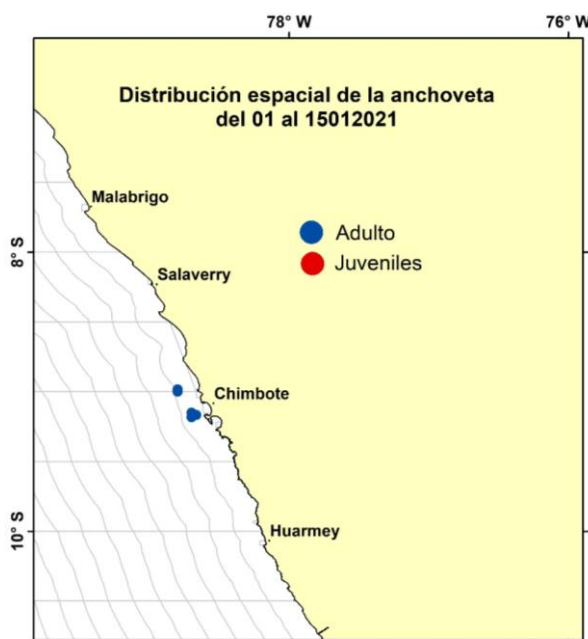
Durante la primera quincena de enero del 2021, con información proveniente de embarcaciones muestreadas de la flota artesanal y/o menor escala, en Chimbote, se registraron importantes descargas de anchoveta y caballa.

DISTRIBUCIÓN

Anchoveta

La flota artesanal y menor escala operó frente a Chimbote dentro de las 10 mn de costa, registrándose solo ejemplares adultos. (Figura 8).

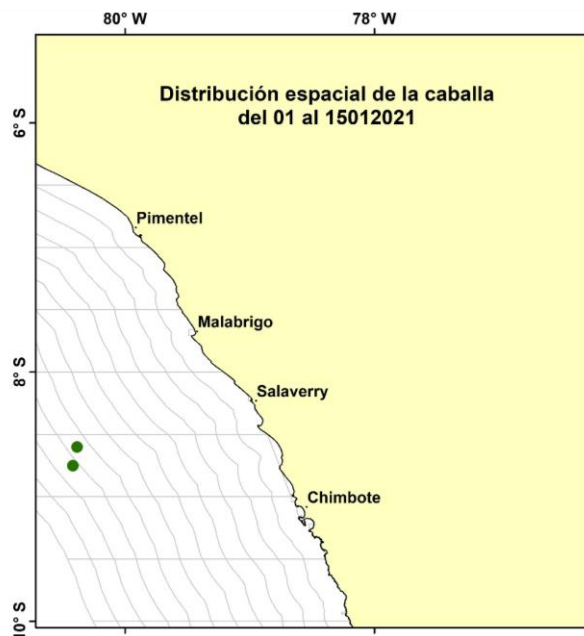
Figura 8. Distribución espacial de anchoveta proveniente de la flota artesanal y/o menor escala durante la primera quincena de enero del 2021.



Caballa

Durante la primera quincena de enero, se registró caballa entre Salaverry y Chimbote entre las 80 y 90 mn de costa (Figura 9).

Figura 9. Distribución espacial de la caballa proveniente de la flota artesanal y/o menor escala durante la primera quincena de enero del 2021.



Cpt/du/jsr/hts
01/02/2021