

**NOTA INFORMATIVA PESQUERÍA PELÁGICA  
DEL 01 AL 15 DE NOVIEMBRE DEL 2021**



**INSTITUTO DEL MAR DEL PERÚ**

Área Funcional de Investigaciones de  
Recursos Neríticos Pelágicos



## NOTA INFORMATIVA DE LA PESQUERÍA PELÁGICA 01 AL 15 DE NOVIEMBRE DEL 2021

### FLOTA INDUSTRIAL

Del 01 de enero al 15 de noviembre del 2021, los desembarques totales de los principales recursos pelágicos fueron de 3 271 481 toneladas (t); siendo la anchoveta la especie con los mayores aportes, alcanzando las 3 200 685 t; entre otras especies registradas destacan el jurel con 47 mil t y la caballa con 23 mil t (Tabla 1).

Tabla 1. Desembarques (toneladas) de recursos pelágicos en el litoral peruano.  
 01 enero al 15 de noviembre del 2021. Flota de cerco industrial.

Especie\Flota\Región		Año calendario (01 Enero al 15 de noviembre 2021)					
		Norte	Centro	N + C	Sur	Total	%
Anchoveta	Fl. Acero	1 630 777	779 965	2 410 742	155 144	2 565 886	78.4
	Fl. Madera	520 877	78 916	599 793	35 006	634 799	19.4
Sub - total		2 151 654	858 881	3 010 535	190 150	3 200 685	97.8
%		67.2	26.8	94.1	5.9	100.0	
Sardina		0	0	0	0	0	0.0
Jurel		11 413	36 116	47 529	12	47 541	1.5
Caballa		8 930	14 294	23 224	0	23 224	0.7
Samasa		0	0	0	0	0	0.0
*Otros		0	32	32	0	32	0.0
Total		2 171 997	909 323	3 081 320	190 162	3 271 482	100.0
%		66.4	27.8	94.2	5.8	100.0	

Cifras preliminares

\*Otros incluyen múnida y calamar

### ANCHOVETA

#### Región Norte Centro

En la región Norte Centro, la R.M.N° 380-2021-PRODUCE, autoriza la Segunda Temporada de Pesca 2021 del recurso anchoveta (*Engraulis ringens*) y anchoveta blanca (*Anchoa nasus*) de la Zona Norte-Centro, en el área marítima comprendida entre el extremo norte del dominio marítimo del Perú y los 16°00'S, estableciendo un Límite Máximo Total de Captura Permisible de la Zona Norte-Centro (LMTCP Norte-Centro) del recurso anchoveta para consumo humano indirecto (CHI) de dos millones cuarenta y siete mil (2'047,000) toneladas.

#### Región Sur

En la Región Sur, la R.M.N° 173-2021-PRODUCE, autorizó el inicio de la Segunda Temporada de Pesca del recurso anchoveta (*Engraulis ringens*) y anchoveta blanca (*Anchoa nasus*), en el área marítima comprendida entre los 16°00'LS y el extremo sur del dominio marítimo del Perú, correspondiente al período julio - diciembre 2021, a partir del 01 de julio, con un Límite Máximo Total de Captura Permisible de la Zona Sur (LMTCP-Sur) de 409 000 toneladas.

## DESEMBARQUES

### Región Norte Centro

La segunda temporada de anchoveta en la región Norte-Centro se inició el 15 de noviembre, descargando, el día 15, alrededor de 44 mil toneladas (t). Siendo Chimbote el puerto de mayor descarga con 18 mil t, seguido por Callao con 7 mil y Chicama con 5 mil t correspondientes al 41,8 y 13,4% respectivamente. (Figura 1).

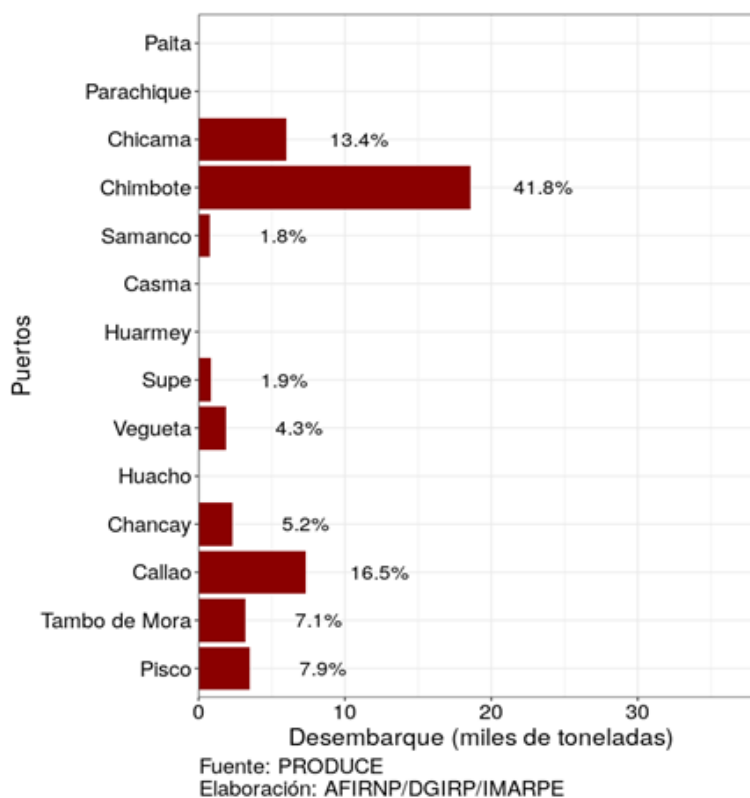


Figura 1. Desembarque de anchoveta durante la primera quincena de noviembre -Región Norte Centro.

### Región Sur

Durante la primera quincena de mes de noviembre se registraron desembarques solo los días del 11 al 15 de noviembre, acumulando una descarga de 2 118 toneladas (t). En lo que va de la temporada se desembarcó 18 mil t de la flota industrial de acero y 4 mil t de la flota de industrial de madera (Tabla 2 y Figura 2)

Tabla 2. Desembarques (toneladas) de anchoveta durante la segunda Temporada de Pesca de anchoveta en la región sur. Del 02 de julio al 15 de noviembre del 2021. Flota de cerco industrial.

Especie\Flota\Región	Atico	Planchada	Quilca	Mollendo	Ilo	TOTAL	%
Anchoveta	Fl. Acero	0	0	0	2 627	15 737	81.4
	Fl. Madera	0	0	0	256	3 939	18.6
Total	0	0	0	2 883	19 676	22 559	100.0
%	0.0	0.0	0.0	12.8	87.2	100.0	

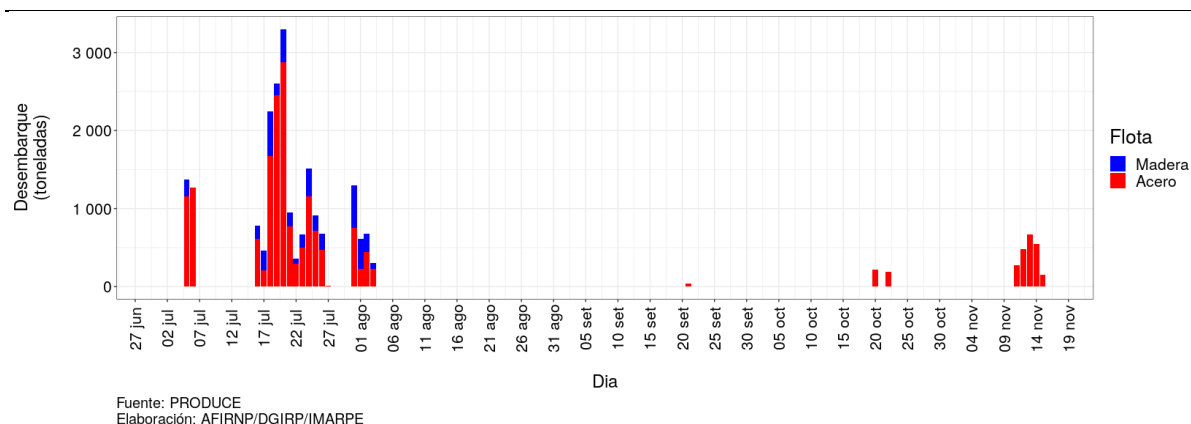


Figura 2. Desembarques diarios de Anchoveta durante la II temporada de Pesca 2021 – Región Sur.

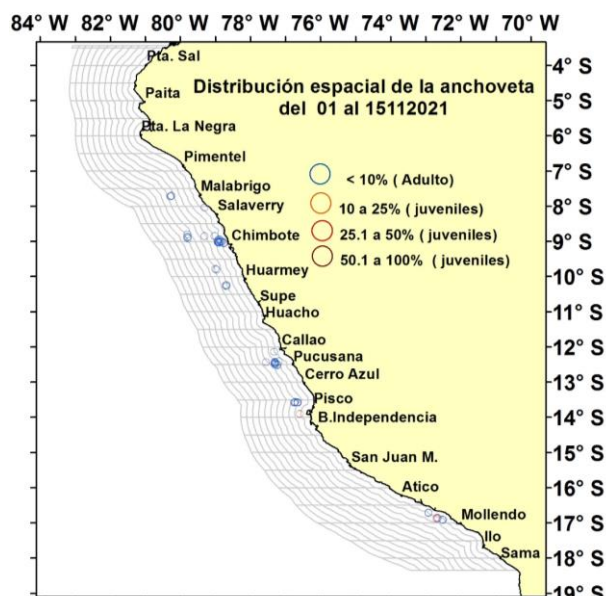
## DISTRIBUCIÓN

### ANCHOVETA

Durante la primera quincena de noviembre la distribución de la flota de cerco industrial anchovetera se localizó, en forma dispersa, a lo largo del dominio marítimo. En la región norte centro se distribuyó desde Malabrigo (~07°30'S) hasta Pisco (~13°30'S) dentro de las 50 millas náuticas (mn) de costa. En el sur se localizó entre Atico (~16°15'S) y Mollendo (~17°00'S) dentro de las 20 mn de costa.

La presencia de ejemplares adultos predominó en ambas zonas. (Figura 3).

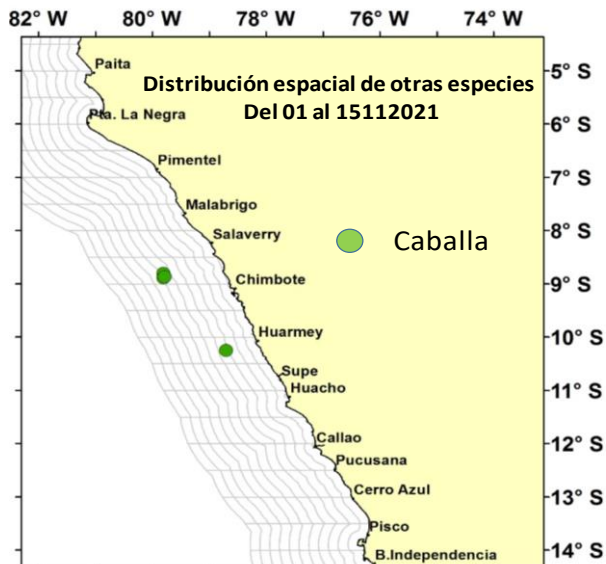
Figura 3. Distribución de anchoveta según porcentaje de juveniles durante la primera quincena de noviembre.



### OTRAS ESPECIES

En la pesca de la anchoveta en la región norte centro, se observó la incidencia caballa localizadas en dos zonas; la primera frente a Chimbote (09°00'S) entre las 60 y 70 mn y la segunda entre Huarney (10°00'S) y Supe (10°45'S) entre las 30 y 40 mn de costa. (Figura 4).

Figura 4. Distribución de otras especies durante la pesca industrial de la anchoveta en la región norte centro, primera quincena de noviembre.

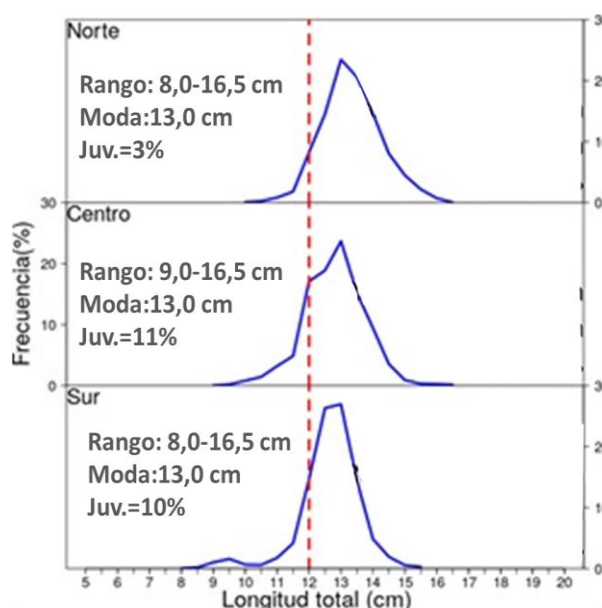


## ESTRUCTURA DE TALLAS

### ANCHOVETA

Durante la primera quincena de noviembre del 2021, la anchoveta en la región norte, presentó un rango de tallas de 8,0 a 16,5 cm de longitud total (LT) y un porcentaje de juveniles del 3%; sin embargo, en la región centro y sur, los porcentajes de juveniles se incrementaron, con valores de 11% y 10% respectivamente (Figura 5).

Figura 5. Estructura de tamaños de la anchoveta según regiones, durante la primera quincena de noviembre del 2021.



## FLOTA ARTESANAL Y/O MENOR ESCALA DE CERCO

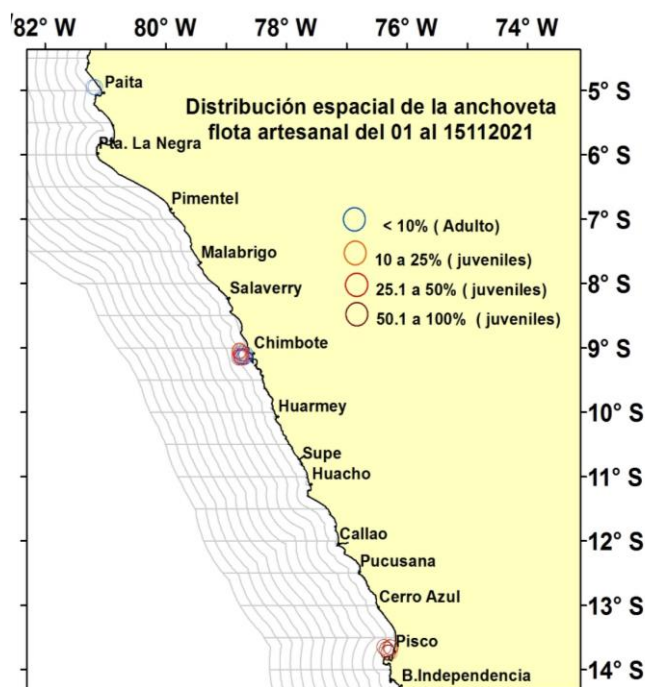
Durante la primera quincena de noviembre del 2021, con información preliminar proveniente de embarcaciones muestreadas de la flota artesanal y/o menor escala se registraron importantes descargas de anchoveta, jurel y caballa.

### DISTRIBUCIÓN

#### ANCHOVETA

Durante la primera quincena de noviembre, la flota artesanal y/o menor escala operó frente Chimbote (09°00'S) y Pisco (~13°30'S). Asimismo, se observó la presencia de ejemplares juveniles (10 a 50 %) dentro de las 10 mn de costa. (Figura 6).

Figura 6. Distribución espacial de anchoveta proveniente de la flota artesanal y/o menor escala durante la primera quincena de noviembre del 2021.



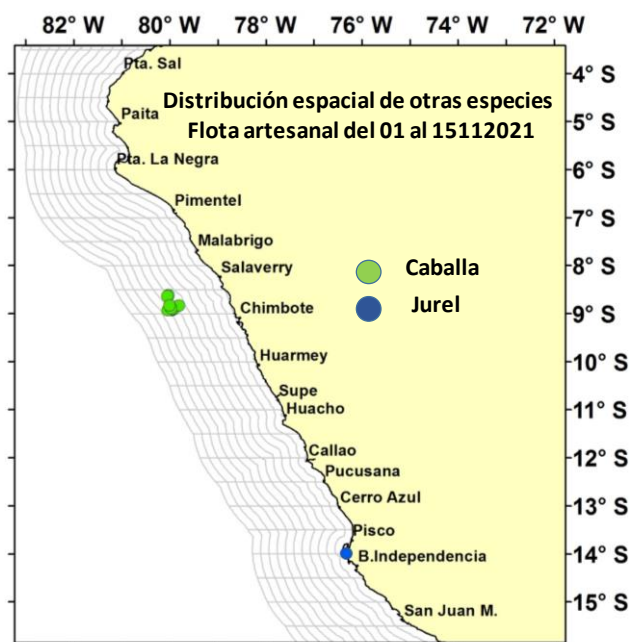
## OTRAS ESPECIES

### JUREL Y CABALLA

Durante la primera quincena de noviembre, se registró la presencia de jurel y caballa.

El jurel se localizó frente a Bahía Independencia (~14°00'S) dentro de la 10 mn y la caballa entre Salaverry (~08°15'S) y Casma (09°30'S) entre las 60 y 70 mn de costa. (Figura 7).

Figura 7. Distribución espacial de otras especies proveniente de la flota artesanal y/o menor escala durante la primera quincena de noviembre del 2021.

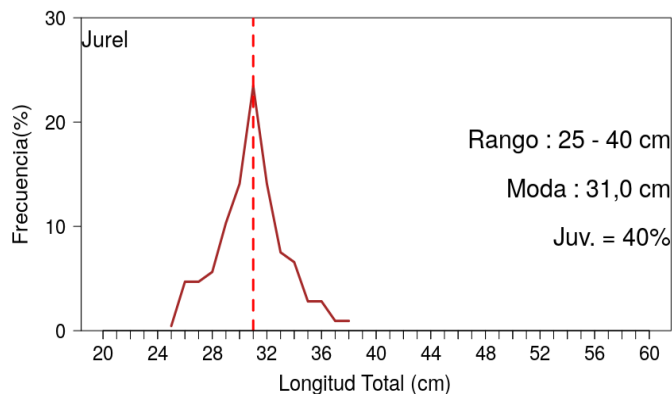


## ESTRUCTURA DE TALLAS

### JUREL

La estructura de tallas de jurel registró un rango 25 a 40 cm LT, moda 31,5 cm y 40% de incidencia de juveniles (Figura 8).

Figura 8. Estructura de tamaños de jurel, durante la primera quincena de noviembre del 2021. Flota de cerco artesanal y menor escala



Cpt/du/jsr/hts/jlv  
 21/11/2021