



NOTA INFORMATIVA SOBRE LA PESQUERÍA PELÁGICA
Callao, 01 al 15 de Mayo del 2020

FLOTA INDUSTRIAL

Desembarques (toneladas) de recursos pelágicos en el litoral peruano.
01 Enero al 15 de Mayo del 2020. Flota de cerco

Especie \ Flota \ Región	Año Calendario (01 Ene. al 15 May. 2020)						
	Norte	Centro	N + C	Sur	Total	%	
Anchoveta	FI Acero	19 033	8 771	27 804	0	27 804	24
	FI Madera	4 691	0	4 691	0	4 691	4
Sub-total	23 724	8 771	32 495	0	32 495	28	
%	73	27	100	0	100	0.09	
Sardina	0	0	0	0	0	0.00	
Jurel	11 429	49 822	61 251	0	61 251	53.02	
Caballa	3 653	18 094	21 747	0	21 747	18.82	
Samasa	0	0	0	0	0	0.00	
*Otros	0	37	37	0	37	0.03	
Total	38 806	76 724	115 530	0	115 530	100	
%	34	66	100	0	100		

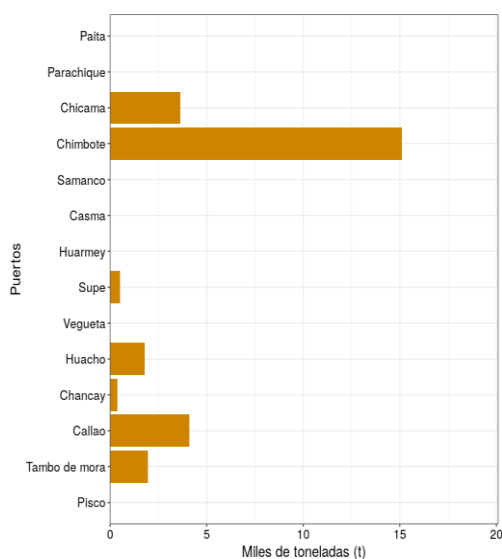
*Otros incluye: Múnida

Cifras preliminares

Primera Temporada de Pesca R.M.N°0147-2020-PRODUCE. Región Norte Centro.
13 de Mayo (Inicio de la primera temporada de pesca) al 15 de Mayo 2020.

Especie \ Flota \ Región		Norte	Centro	N+C	%
Anchoveta	FI Acero	18 734	8 771	27 505	100
	FI Madera				
Total		18 734	8 771	27 505	100
%		68	32	100	
<i>CUOTA (2 413 000 de t) en la región N+C</i>				1.1 %	

Cifras preliminares de uso científico



Desembarques (t) de Anchoveta según puertos
provenientes de la flota de cerco de mayor escala
(01 al 15 de mayo del 2020)

Desembarques diarios por tipo de flota

Los desembarques en promedio por día de la flota industrial de acero fueron de 9 mil t.

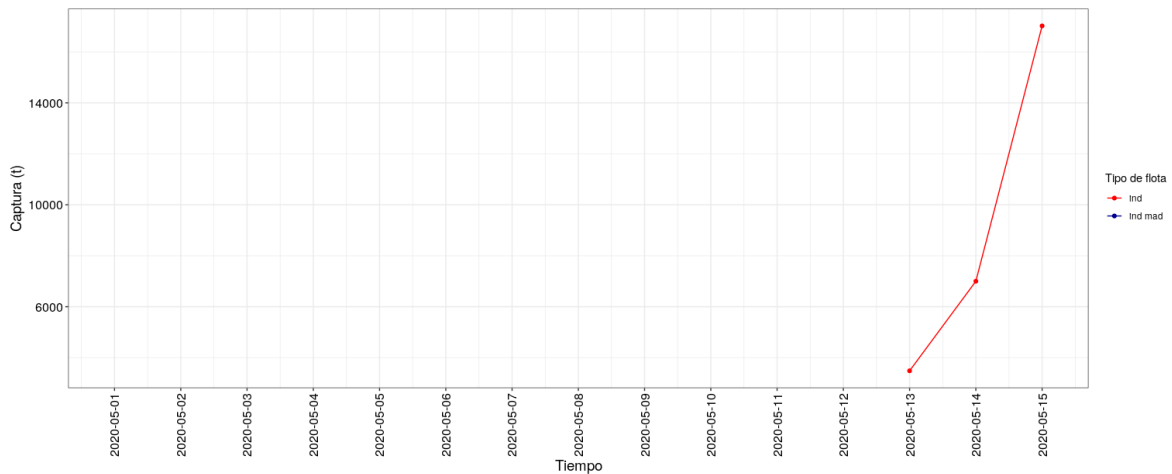


Fig. 1. Desembarques diarios de anchoveta por tipo de flota del 13 de mayo al 15 de mayo del 2020

Áreas de Pesca de la Flota Industrial

Durante la primera quincena de mayo, en la región norte centro, se da inicio a la Primera temporada de pesca 2020 (RM N°147-2020), la distribución espacial de la anchoveta se localizó en dos zonas; la primera zona entre Salaverry y Chimbote (08°00'S – 09°00'), entre las 20 y 30 mn, la segunda zona entre Huarney y Pisco (10°00'S – 13°30') principalmente dentro de las 20 mn. Fig.2a.

Se observó que la distribución espacial de la flota estuvo conformada en su totalidad por embarcaciones industriales de acero, con mayor presencia entre los puertos Salaverry y Chimbote. Fig 2b y Fig 2c

Fig. 2a. Distribución espacial de la anchoveta proveniente de la flota industrial, en lo que va la Primera Temporada de Pesca (13 de mayo al 15 de mayo 2020)

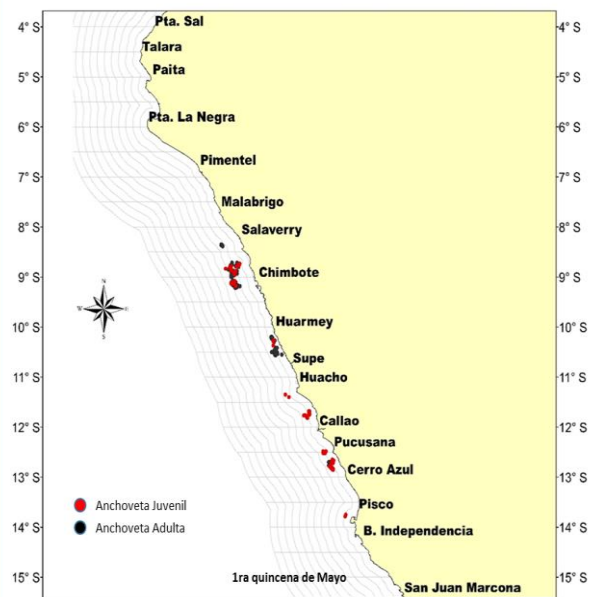


Fig.2b. Distribución espacial de las capturas de anchoveta por tipo de flota y Áreas isoparalitorales, en lo que va la Primera Temporada de Pesca (13 de mayo al 15 de mayo 2020)

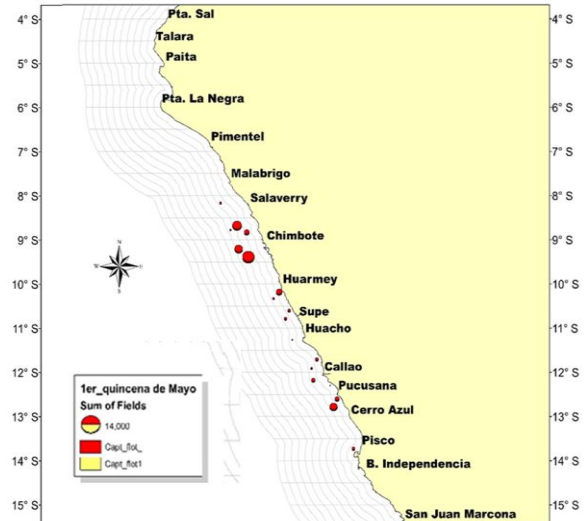
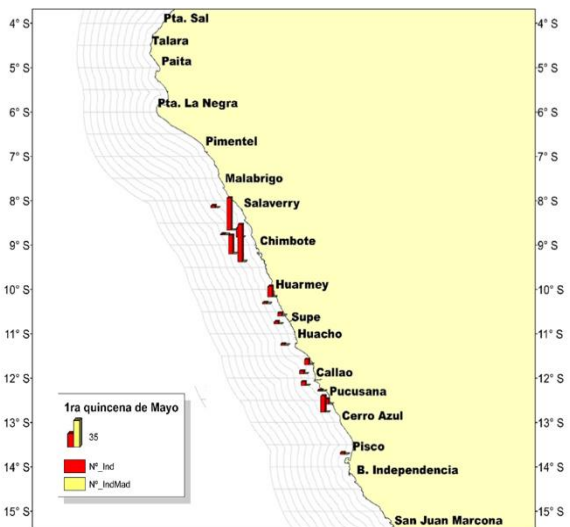


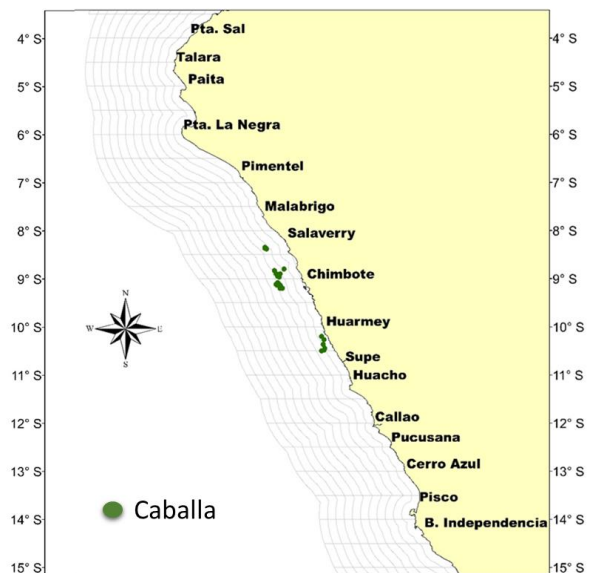
Fig. 2c. Distribución espacial de la flota (Industrial e industrial de Madera) por Áreas isoparalitorales, en lo que va la Primera Temporada de Pesca (13 de mayo al 15 de mayo 2020)



Otras especies

La captura incidental presente en la pesca de la anchoveta, estuvo constituida por la caballa, localizadas en 2 zonas; la primera zona desde Salaverry hasta Chimbote principalmente dentro de las 30mn y la segunda zona desde Huarney hasta Supe dentro de las 10 mn.

Fig. 3. Zonas de pesca de la caballa incidental en la pesca industrial de la anchoveta.

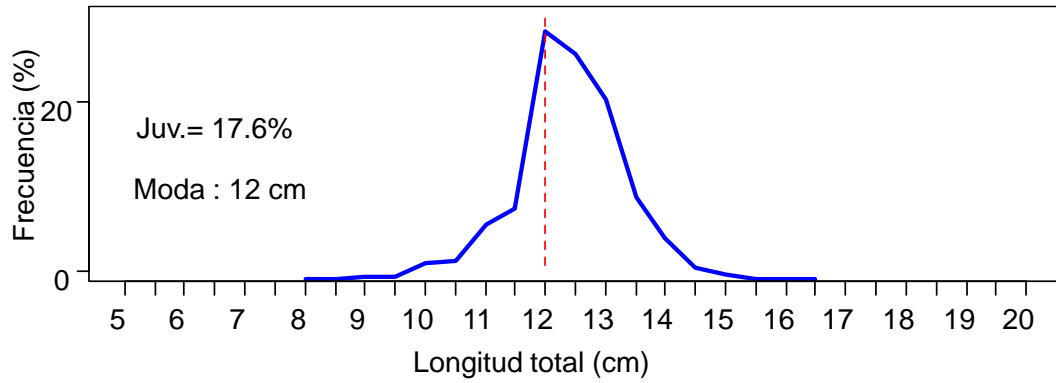




Estructura por tamaños

Anchoveta

La anchoveta al inicio de la Primera temporada de pesca del 2020 (del 13 al 15 de mayo), presentó un rango de tallas entre 8,0 cm LT y 16,5 cm LT , con moda en 12,0 cm LT y la incidencia de juveniles fue del 17,6 %.



GCQ/dué/jsr/hts
C. 02/07/2020