



NOTA INFORMATIVA SOBRE LA PESQUERÍA PELÁGICA
Callao, 16 al 30 de Junio del 2020

FLOTA INDUSTRIAL

Desembarques (toneladas) de recursos pelágicos en el litoral peruano.
01 Enero al 30 de Junio del 2020. Flota de cerco

Especie \ Flota \ Región	Año Calendario (01 Ene. al 30 Jun. 2020)						
	Norte	Centro	N + C	Sur	Total	%	
Anchoveta	FI Acero	891 169	644 883	1 536 052	0	1 536 052	77
	FI Madera	317 271	48 116	365 387	0	365 387	18
Sub-total		1 208 440	692 999	1 901 439	0	1 901 439	96
%		64	36	100	0	100	0.01
Sardina	0	0	0	0	0	0.00	
Jurel	11 429	49 822	61 251	0	61 251	3.09	
Caballa	3 653	18 094	21 747	0	21 747	1.10	
Samasa	0	0	0	0	0	0.00	
*Otros	0	37	37	0	37	0.00	
Total		1 223 522	760 952	1 984 474	0	1 984 474	100
%		62	38	100	0	100	

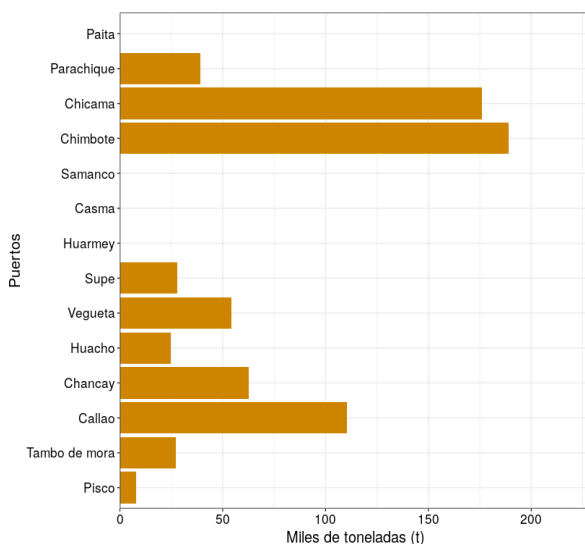
*Otros incluye: Múnida

Cifras preliminares

Primera Temporada de Pesca R.M.N°0147-2020-PRODUCE. Región Norte Centro.
13 de Mayo (Inicio de la primera temporada de pesca) al 30 de junio 2020.

Especie \ Flota \ Región		Norte	Centro	N+C	%
Anchoveta	FI Acero	890 870	644 883	1 535 753	81
	FI Madera	312 580	48 116	360 696	19
Total		1 203 450	692 999	1 896 449	100
%		63	37	100	
<i>CUOTA (2 413 000 de t) en la región N+C</i>				78.6%	

Cifras preliminares de uso científico



Desembarques (t) de Anchoveta según puertos
provenientes de la flota de cerco de mayor escala
(16 al 30 de junio del 2020)

Desembarques diarios por tipo de flota

Los desembarques, desde que se iniciaron las actividades extractivas de anchoveta, en promedio por día de la flota industrial de acero fueron de 31 mil t; mientras que para la flota industrial de madera 8 mil t.

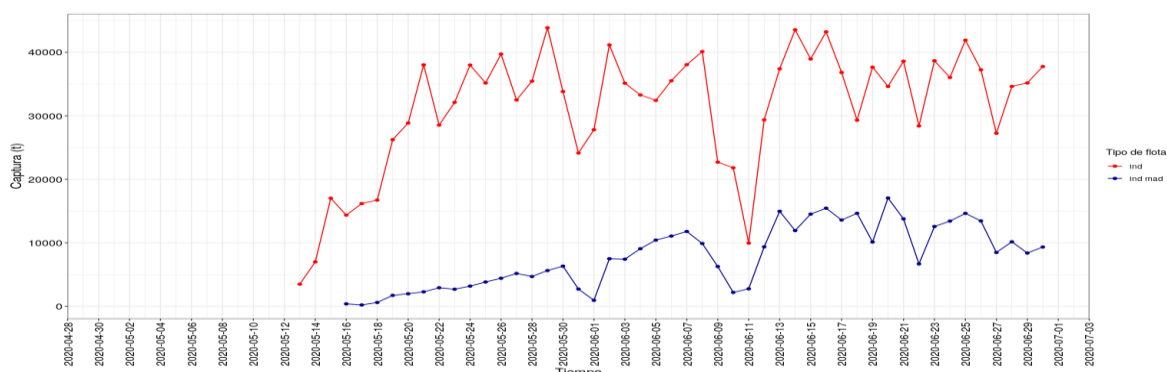


Fig. 1. Desembarques diarios de anchoveta por tipo de flota del 13 de mayo al 30 de junio del 2020

Áreas de Pesca de la Flota Industrial

Durante la segunda quincena de junio la distribución de la anchoveta se ha incrementado longitudinalmente llegando alcanzar frente a Chimbote las 50 mn de distancia a costa, en comparación con la distribución de la quincena anterior, por otro lado la anchoveta juvenil se ha localizado desde Punta la Negra hasta Bahía Independencia, teniendo una mayor presencia desde Salaverry hasta Bahía Independencia, principalmente dentro de las 40 millas náuticas de costa Fig.2a

Las mayores capturas durante esta quincena fueron registradas por la flota industrial de acero, representando el 72 % del total de las capturas, mientras que la flota industrial de madera solo alcanzó el 28%. Fig.2b

En esta quincena el número de embarcaciones industriales de acero representó aproximadamente el 48 % del total de embarcaciones, mientras que las embarcaciones de madera alcanzaron el 52 %. Fig 2c

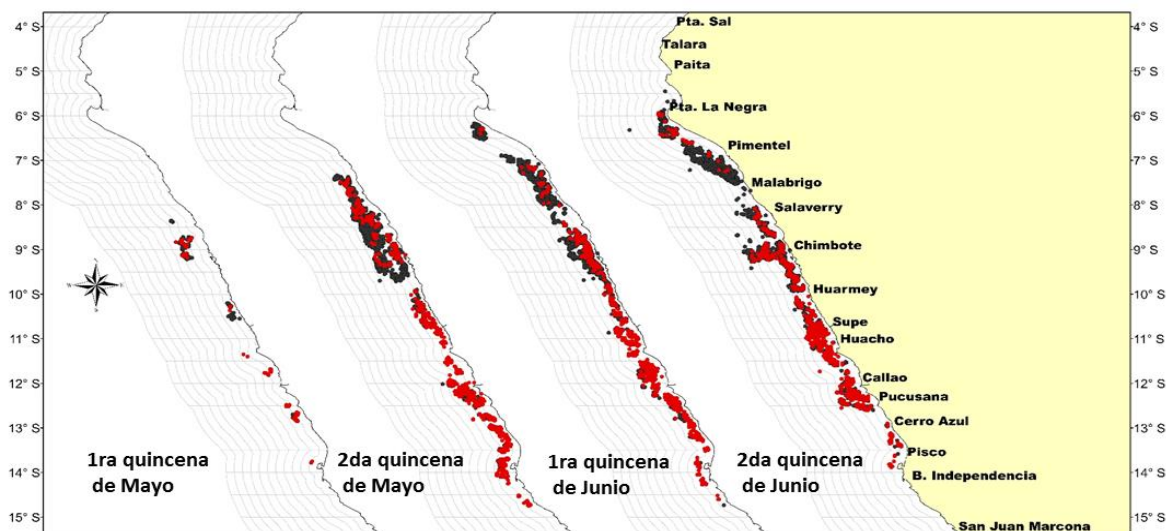


Fig. 2a. Distribución espacial de la anchoveta proveniente de la flota industrial, en lo que va la Primera Temporada de Pesca (13 de mayo al 30 de junio 2020)

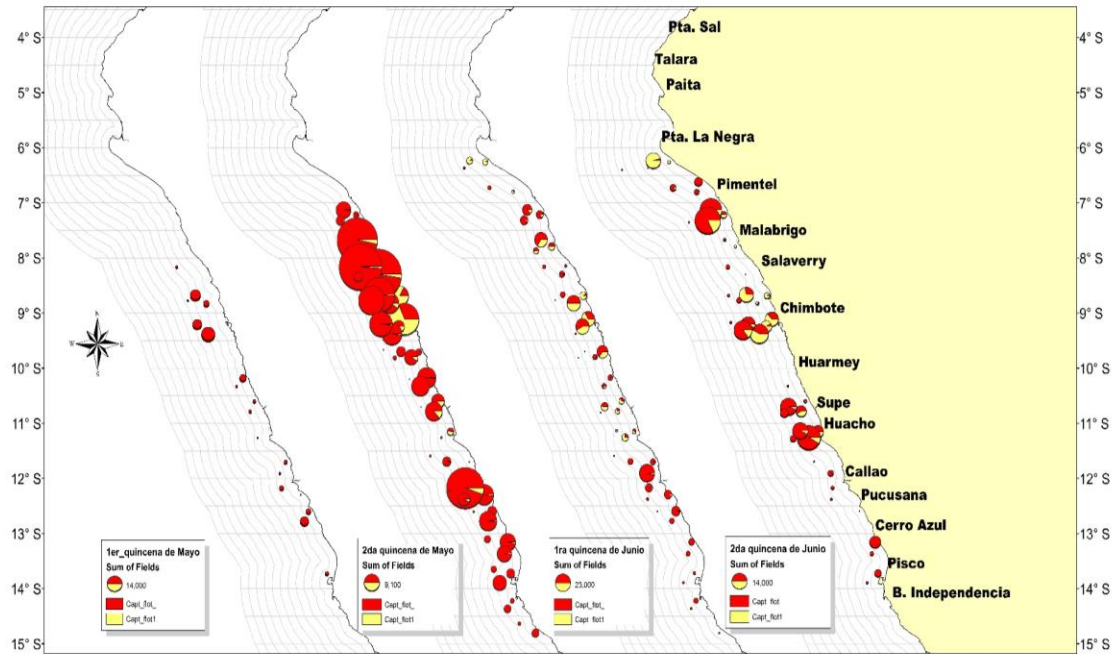


Fig.2b. Distribución espacial de las capturas de anchoveta por tipo de flota durante la Primera Temporada de Pesca de 2020 (13 de mayo al 30 de junio)

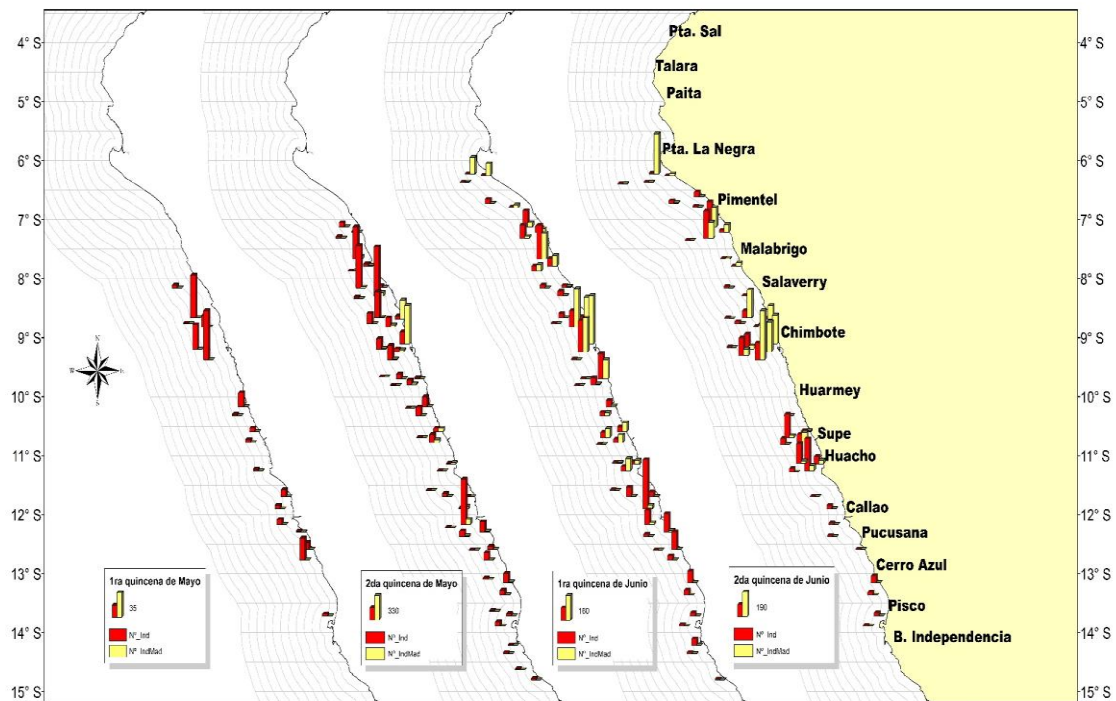


Fig. 2c. Distribución espacial de la flota (Industrial e industrial de Madera) por Áreas isoparalitorales, en lo que va la Primera Temporada de Pesca (13 de mayo al 30 de junio 2020)

Otras especies

La captura incidental presente en la pesca de la anchoveta, estuvo constituida por la caballa, localizada desde Punta La Negra hasta Huacho principalmente dentro de las 30 mn en la región norte y dentro de las 20mn en la región central

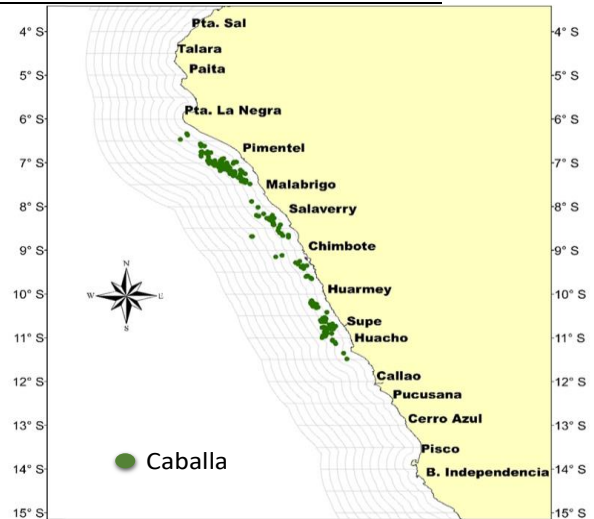


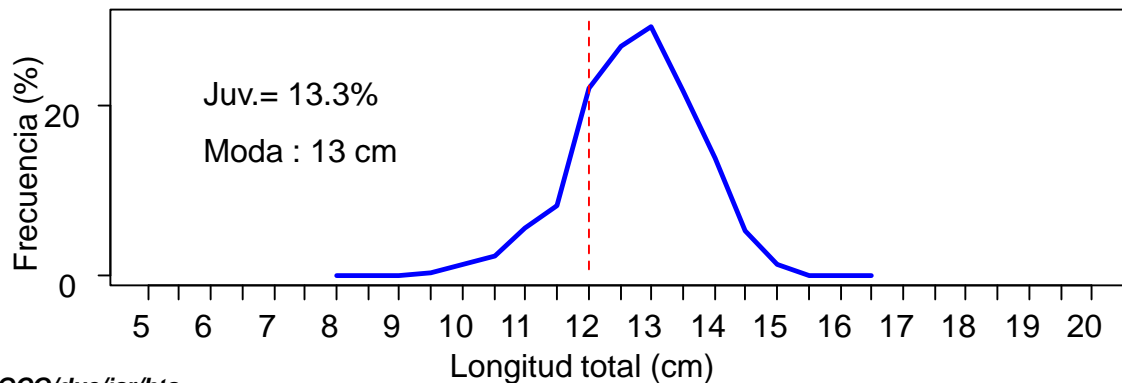
Fig. 3. Zonas de pesca de la caballa incidental en la pesca industrial de la anchoveta.

Estructura por tamaños

Anchoveta

La anchoveta en la segunda quincena del mes de junio, presentó un rango de tallas entre 8,0 cm LT y 16,5 cm LT, con moda en 13,0 cm LT y la incidencia de juveniles fue del 13,3 %, disminuyendo respecto a la quincena anterior (15.1%).

La presencia de juveniles, principalmente entre Supe (10°S) y Pisco (13°S), generó el cierre temporal de áreas marítimas, como medida de protección a esta fracción de la población.



GCQ/dué/jsr/hts
 C. 03/07/2020