



NOTA INFORMATIVA SOBRE LA PESQUERÍA PELÁGICA
Callao, 16 al 31 de Mayo del 2020

FLOTA INDUSTRIAL

Desembarques (toneladas) de recursos pelágicos en el litoral peruano.
01 Enero al 31 de Mayo del 2020. Flota de cerco

Especie \ Flota \ Región		Año Calendario (01 Ene. al 31 May. 2020)					
		Norte	Centro	N + C	Sur	Total	%
Anchoveta	FI Acero	348 344	163 140	511 485	0	511 485	79
	FI Madera	43 959	9 438	53 397	0	53 397	8
Sub-total		392 304	172 579	564 882	0	564 882	87
%		69	31	100	0	100	0.02
Sardina		0	0	0	0	0	0.00
Jurel		11 429	49 822	61 251	0	61 251	9.45
Caballa		3 653	18 094	21 747	0	21 747	3.36
Samasa		0	0	0	0	0	0.00
*Otros		0	37	37	0	37	0.01
Total		407 385	240 532	647 917	0	647 917	100
%		63	37	100	0	100	

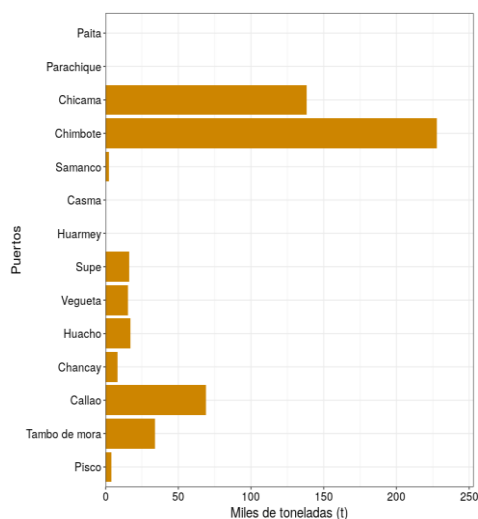
*Otros incluye: Múnida

Cifras preliminares

Primera Temporada de Pesca R.M.N°0147-2020-PRODUCE. Región Norte Centro.
13 de Mayo (Inicio de la primera temporada de pesca) al 31 de Mayo 2020.

Especie \ Flota \ Región		Norte	Centro	N+C	%
Anchoveta	FI Acero	348 045	163 140	511 186	91
	FI Madera	39 268	9 438	48 706	9
Total		387 314	172 579	559 892	100
%		69	31	100	
CUOTA (2 413 000 de t) en la región N+C				23.2%	

Cifras preliminares de uso científico



Desembarques (t) de Anchoveta según puertos
provenientes de la flota de cerco de mayor escala
(16 al 31 de mayo del 2020)

Desembarques diarios por tipo de flota

Los desembarques en promedio por día de la flota industrial de acero fueron de 27 mil t; mientras que para la flota industrial de madera 3 mil t

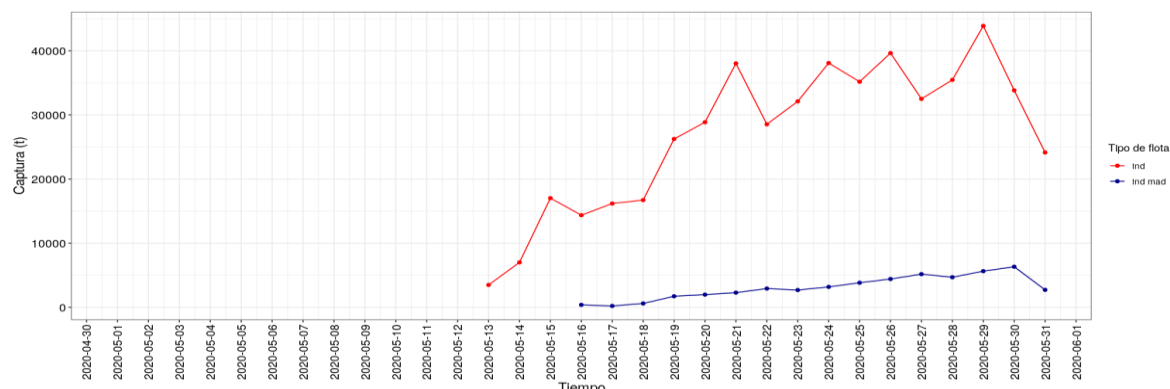


Fig. 1. Desembarques diarios de anchoveta por tipo de flota del 13 de mayo al 31 de mayo del 2020

Áreas de Pesca de la Flota Industrial

Durante la segunda quincena de mayo se continúa con la primera temporada de pesca en la región Norte Centro, la anchoveta incremento longitudinalmente y latitudinalmente en comparación con la quincena anterior, localizándose desde Malabrigo hasta el sur de Bahía Independencia ($07^{\circ}30'S - 14^{\circ}30'$), dentro de las 40 millas náuticas en la región norte y 30 millas en la región central. Fig.2a

Las mayores capturas durante esta quincena fueron registradas por la flota industrial de acero, representando el 91 % del total de las capturas, mientras que la flota industrial de madera solo alcanzó el 8%. Fig.2b

En esta quincena el número de embarcaciones industriales de acero representó aproximadamente el 80 % del total de embarcaciones, mientras que las embarcaciones de madera alcanzaron el 20 %. Fig 2c

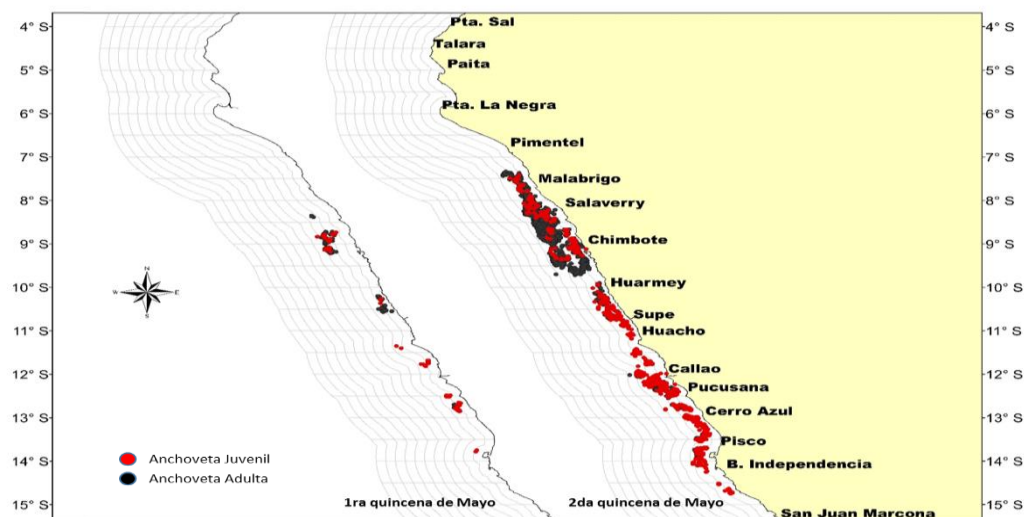


Fig. 2a. Distribución espacial de la anchoveta proveniente de la flota industrial, en lo que va la Primera Temporada de Pesca (13 de mayo al 31 de mayo 2020)

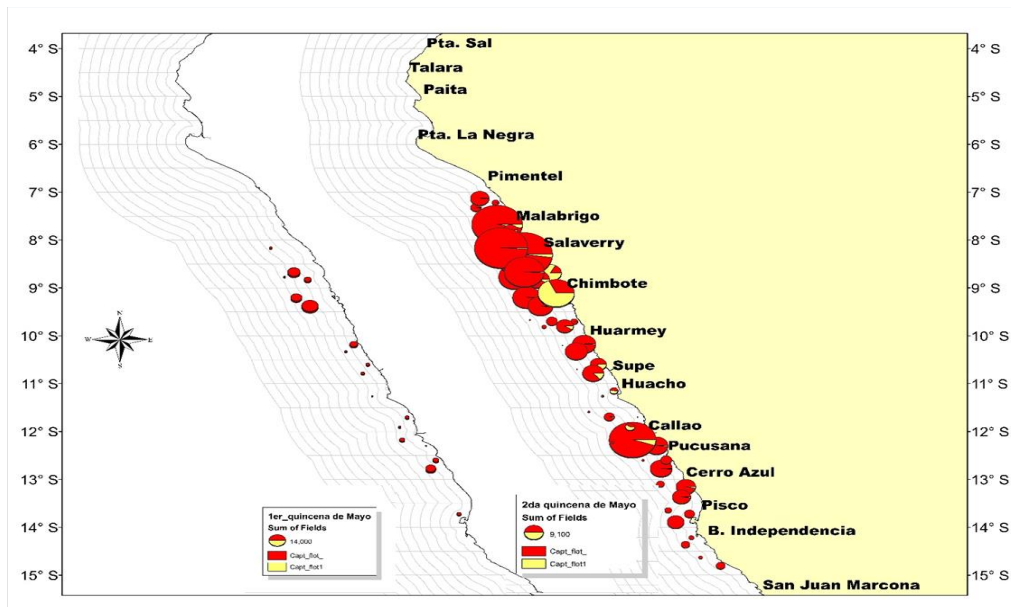


Fig.2b. Distribución espacial de las capturas de anchoveta por tipo de flota y Áreas isoparalitorales, en lo que va la Primera Temporada de Pesca (13 de mayo al 31 de mayo 2020)

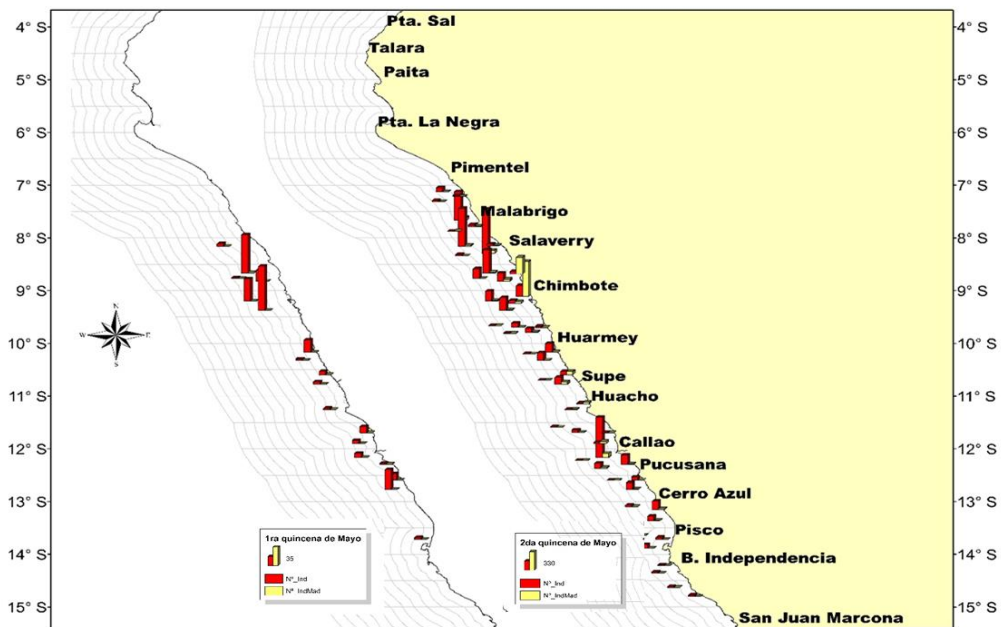


Fig. 2c. Distribución espacial de la flota (Industrial e industrial de Madera) por Áreas isoparalitorales, en lo que va la Primera Temporada de Pesca (13 de mayo al 31 de mayo 2020)

Otras especies

La captura incidental presente en la pesca de la anchoveta, estuvo constituida por la caballa, localizadas en 3 zonas; la primera zona desde Malabrigo hasta Chimbote principalmente dentro de las 40mn, la segunda zona desde Huarmey hasta Huacho dentro de las 20 mn y finalmente la tercera zona entre Callao y Pucusana dentro de las 20 mn.

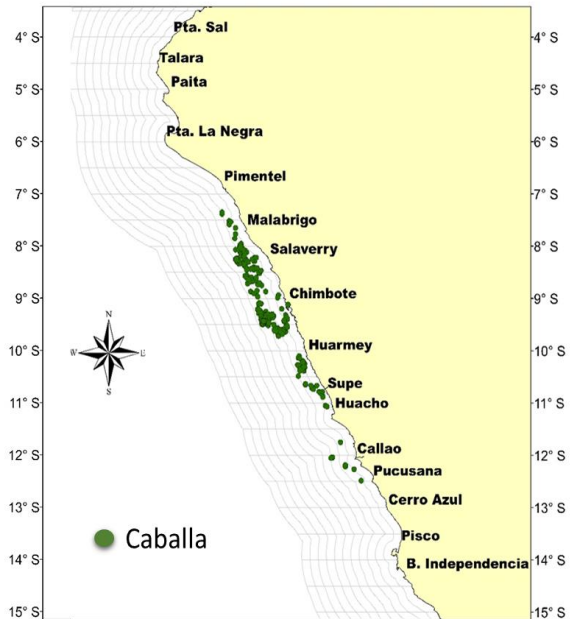


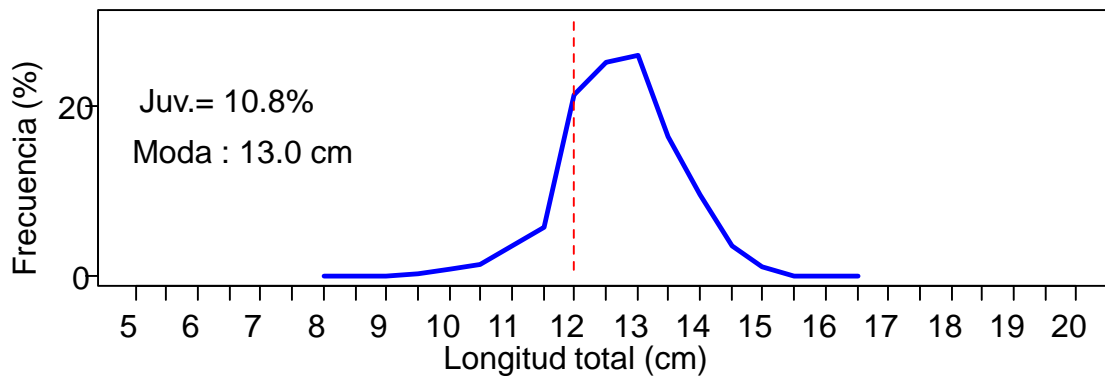
Fig. 3. Zonas de pesca de la caballa incidental en la pesca industrial de la anchoveta.

Estructura por tamaños

Anchoveta

La anchoveta en la segunda quincena del mes de mayo, presentó un rango de tallas entre 8,0 cm LT y 16,5 cm LT, con moda en 13,0 cm LT y la incidencia de juveniles fue del 10,8 %, disminuyendo respecto a la quincena anterior (17.6%).

La presencia de juveniles, principalmente entre Supe (10°S) y Pisco (13°S), generó el cierre temporal de áreas marítimas, como medida de protección a esta fracción de la población.



GCQ/du/jsr/hts
 C. 02/07/2020