



**NOTA INFORMATIVA PESQUERÍA PELÁGICA
DEL 16 AL 28 DE FEBRERO DEL 2021**

INSTITUTO DEL MAR DEL PERÚ

Área Funcional de Investigaciones de
Recursos Neríticos Pelágicos



NOTA INFORMATIVA DE LA PESQUERÍA PELÁGICA 16 AL 28 DE FEBRERO DEL 2021

FLOTA INDUSTRIAL

Del 01 de enero al 28 de febrero del 2021, el desembarque total de los principales recursos pelágicos fue de 569 891 t; siendo la anchoveta la especie con los mayores aportes, alcanzando las 507 661 t correspondiente al 89%; entre otras especies registradas destacan el jurel con 45 969 t y la caballa con 16 262 t (Tabla 1).

Tabla 1. Desembarques (toneladas) de recursos pelágicos en el litoral peruano.
01 enero al 28 de febrero del 2021. Flota de cerco industrial.

Especie\Flota\Región		Año calendario (01 enero al 28 febrero 2021)					
		Norte	Centro	N + C	Sur	Total	%
Anchoveta	Fl. Acero	327 229.5	119 786.9	447 016.4	31 046.5	478 062.9	83.9
	Fl. Madera	18 367.5	6 971.2	25 338.7	4 258.9	29 597.6	5.2
Sub - total		345 597.0	126 758.1	472 355.1	35 305.4	507 660.5	89.1
%		68.1	25.0	93.0	7.0	100.0	
Sardina		0.0	0.0	0.0	0.0	0.0	0.0
Jurel		10 581.6	35 387.0	45 968.6	0.0	45 968.6	8.1
Caballa		6 034.5	10 227.2	16 261.7	0.0	16 261.7	2.9
Samasa		0.0	0.0	0.0	0.0	0.0	0.0
*Otros		0.0	0.0	0.0	0.0	0.0	0.0
Total		362 213.1	172 372.3	534 585.4	35 305.4	569 890.8	100.0
%		63.6	30.2	93.8	6.2	100.0	

ANCHOVETA

La R.M.N° 025-2021-PRODUCE dio por concluida la Segunda Temporada de Pesca 2020 del recurso anchoveta de la zona Norte-Centro a partir del 25 de enero 2021. La R.M.N° 045-2021-PRODUCE autorizó la pesca exploratoria en la región Sur desde el 19 de febrero al 05 de marzo del 2021.

DESEMBARQUES

Del 19 al 28 de febrero se desembarcó 137 mil t, siendo Mollendo el principal puerto de desembarque con 56 mil t (Tabla 2).

Tabla 2. Desembarques (t) de anchoveta Pesca Exploratoria – región sur.
Del 19 al 28 de febrero del 2021. Flota de cerco industrial.

Especie\Flota\Puerto		Periodo: 19 - 28 de febrero 2021						
		Atico	La Planchada	Quilca	Mollendo	Ilo	Total	%
Anchoveta	Fl. Acero	26 600.0	26 993.0	0.0	55 804.0	16 858.0	126 255.0	92.0
	Fl. Madera	7 207.0	421.0	0.0	882.0	2 501.0	11 011.0	8.0
Total		33 807.0	27 414.0	0.0	56 686.0	19 359.0	137 266.0	24.1
%		24.6	20.0	0.0	41.3	14.1	100.0	

Los desembarques diarios de anchoveta en promedio alcanzaron las 2 885 t para la flota industrial de acero y 497 t para la flota industrial de madera (Figura 1).

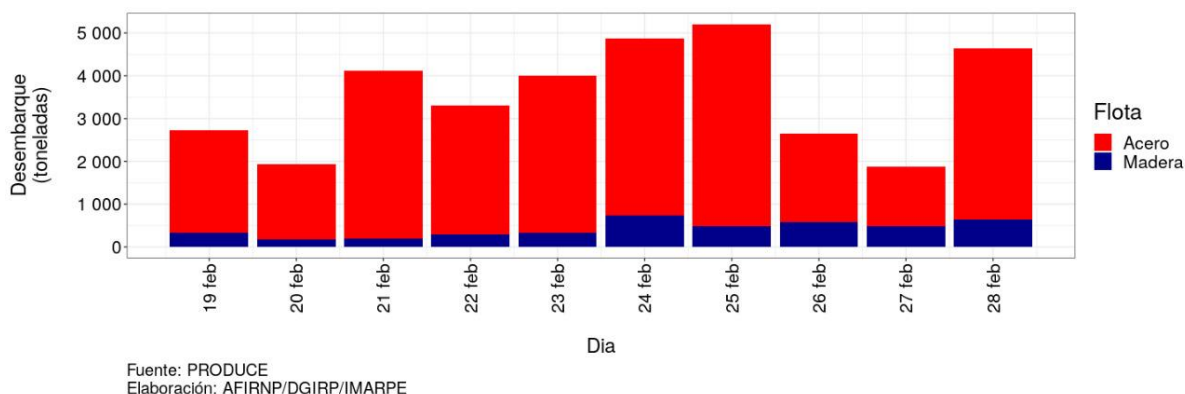
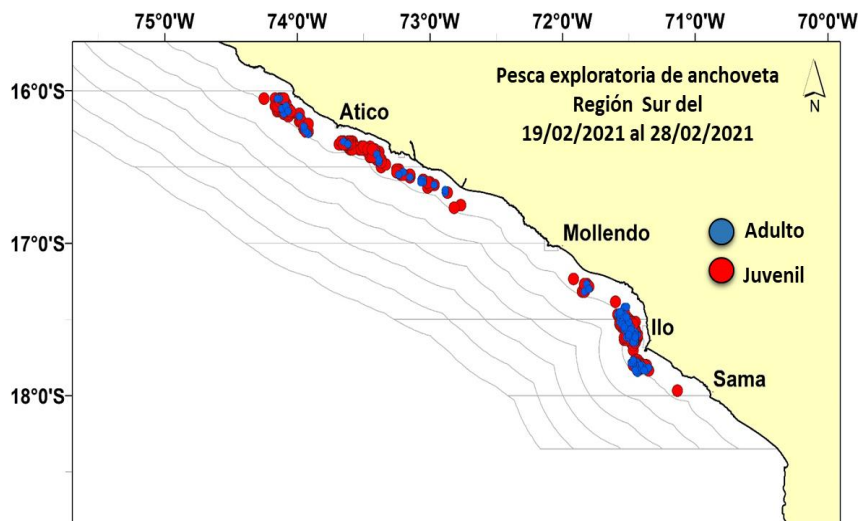


Figura 1. Desembarques diarios de Anchoveta durante la pesca exploratoria 2021 – Región Sur.

DISTRIBUCIÓN

Durante la Pesca Exploratoria de anchoveta en la Región Sur, la flota industrial de cerco operó entre el 16°00’S (norte de Atico) y 18°00’S (Morro Sama), identificándose dos áreas de pesca principales: la primera, de mayor extensión, se localizó entre Chala (16°00’S) e Islay (16°52’S), dentro de las 10 millas náuticas (mn) de distancia a la costa y la segunda, se ubicó entre Punta Bombón (17°22’S) y Morro Sama (18°00’S), dentro de las 20mn. (Figura 2).

Figura 2. Distribución de anchoveta según porcentaje de juveniles durante la Pesca Exploratoria en la Región Sur. Fuente: PRODUCE. Elaborado por: IMARPE.



Durante la pesca exploratoria de anchoveta en la región sur, se observó la incidencia de las especies jurel, caballa y munida. El jurel y la caballa que se localizaron principalmente frente a Ilo y al sur de Ático dentro de las 20mn, mientras que la munida al norte de Ático dentro de las 10mn (Figura 3).

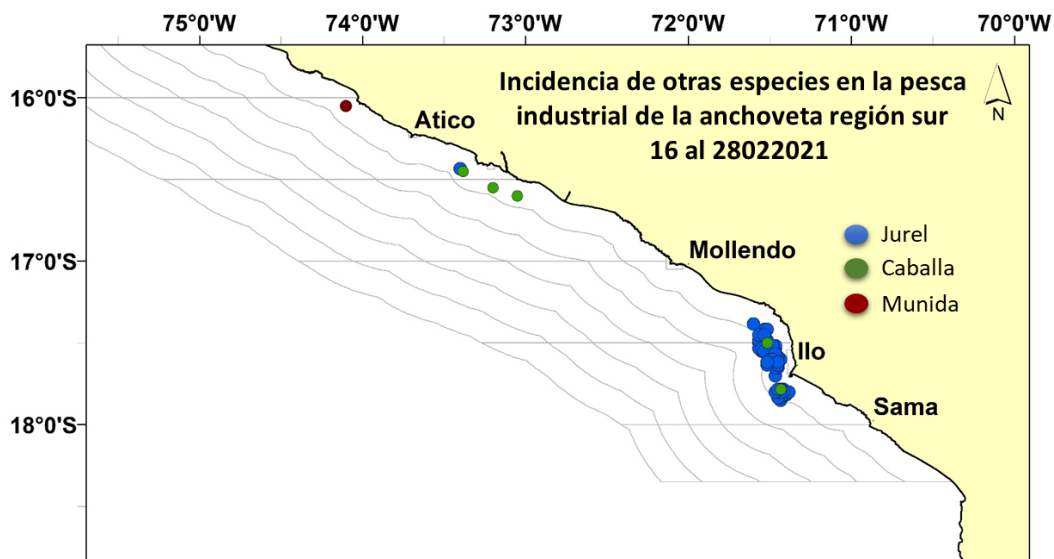
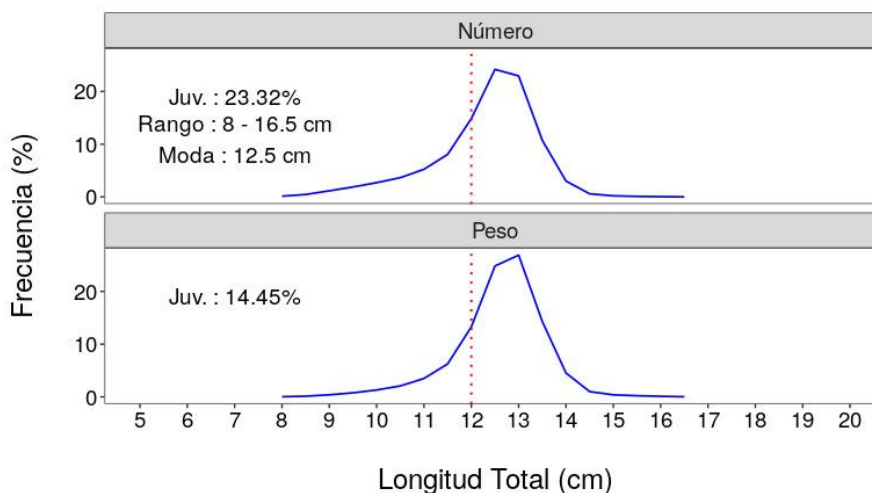


Figura 3. Distribución de otras especies durante la pesca exploratoria de la anchoveta en la región sur del 16 al 28/02/2021. Fuente: PRODUCE. Elaborado por: IMARPE.

ESTRUCTURA DE TAMAÑOS

Durante la segunda quincena de febrero del 2021, en el marco de la la región sur de la pesca exploratoria dirigida hacia la anchoveta, el recurso presentó un rango de tallas entre 8,0 y 16,5 cm de longitud total (LT), con moda en 12,5 cm LT. La presencia de individuos juveniles fue de 23,3% en número y 14,5 % en peso (Figura 3). Es importante indicar la presencia de individuos de tallas entre 8,0 y 10,5 cm LT, los cuales generaron eventos de enmallamiento. (Figura 4).



Fuente: PRODUCE
 Elaboración: AFIRNP/DGIRP/IMARPE

Figura 4. Estructura de tamaños de la anchoveta según región Sur durante la Segunda quincena de febrero del 2021. (Pesca exploratoria de anchoveta región Sur)

JUREL Y CABALLA

Con la R.M.N° 016-2021-PRODUCE, publicada el 20 de enero de 2021 se dio inicio a la pesca de jurel y caballa por parte de la flota industrial RSW, asignando una cuota de captura de 65 410 t para el jurel y 68 081 t para la caballa.

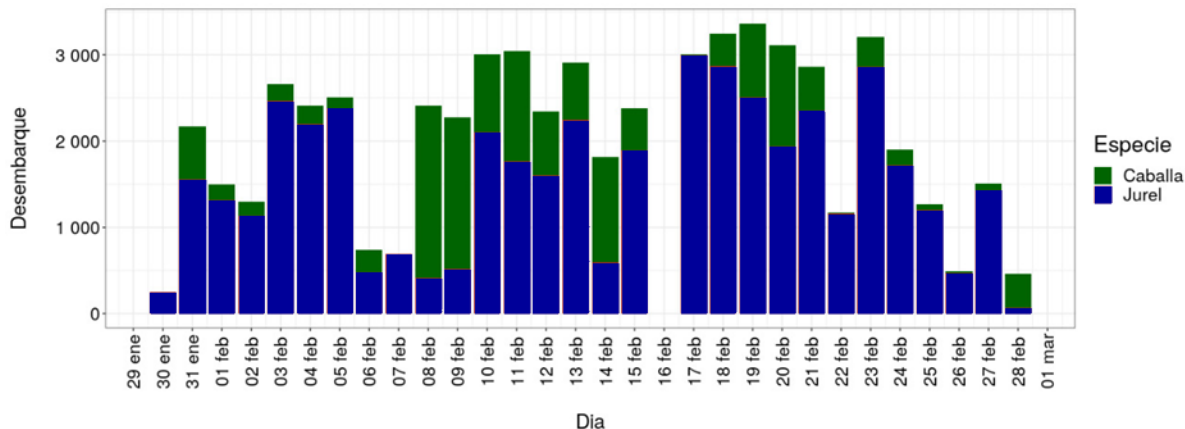
DESEMBARQUES

En la pesca de jurel y caballa, los puertos con registro de descarga son Chimbote, Callao, Tambo de Mora y Pisco, con un total acumulado de 59 993 t, correspondiendo al Callao el 49% del total. La especie *Trachurus murphyi* "Jurel" presentó el mayor desembarque con 45 mil t (Tabla 3).

Tabla 3. Desembarques de jurel y caballa en toneladas según puerto del 19 de enero al 28 de febrero 2021.

Puerto\Especie	Desembarque (toneladas)			
	Jurel	Caballa	Total	%
Chimbote	10 582.0	5 193.0	15 775.0	26.3
Callao	19 881.0	9 291.0	29 172.0	48.6
T. de Mora	13 700.0	326.0	14 026.0	23.4
Pisco	1 020.0	0.0	1 020.0	1.7
Total	45 183.0	14 810.0	59 993.0	100.0
%	75.3	24.7	100.0	

El desembarque promedio diario de jurel fue de 1 506 t, mientras que, de caballa correspondió a 474 t (Figura 5).



Fuente: IMARPE
 Elaboración: AFIRNP/DGIRP/IMARPE

Figura 5. Desembarques diarios de Jurel y Caballa provenientes de la flota RSW durante la primera quincena de febrero 2021.

DISTRIBUCIÓN

La flota RSW operó en dos zonas; la primera zona presentó capturas de jurel y caballa localizada entre Bahía dependencia (14°30'S) y el sur San Juan de Marcona (16°00'S) entre las 30 y 90 millas náuticas (mn) de costa, la segunda zona, con solo capturas de caballa, se localizó frente a Chimbote a 70 mn de costa (Figura 6).

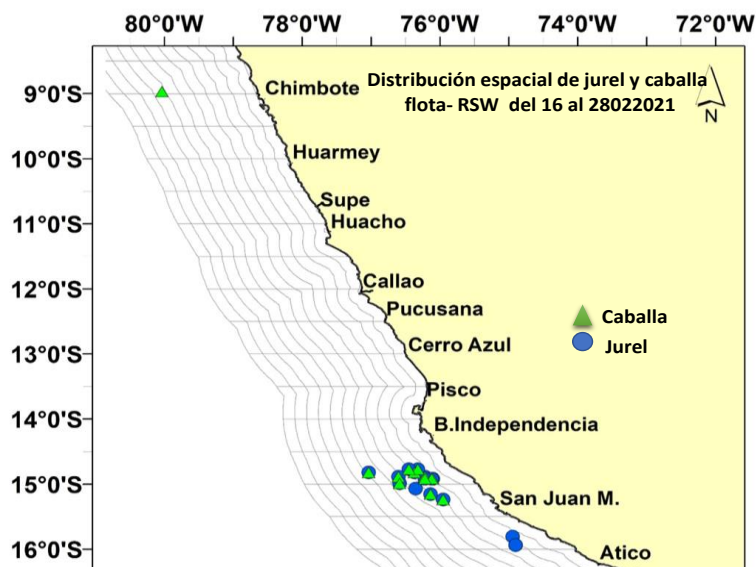


Figura 6. Distribución espacial del jurel y caballa, proveniente de la flota RSW, durante la segunda quincena de febrero del 2021

FLOTA ARTESANAL Y/O MENOR ESCALA DE CERCO

Durante la segunda quincena de febrero del 2021, con información proveniente de embarcaciones muestreadas de la flota artesanal y/o menor escala se registraron importantes descargas de jurel y caballa.

El registro de jurel y caballa se mantuvo entre Bahía Independencia (14°30'S) y San Juan de Marcona (15°30'S) entre las 40 y 60 mn de costa y solo de caballa frente a Huarney (10°00'S) (Figura 7).

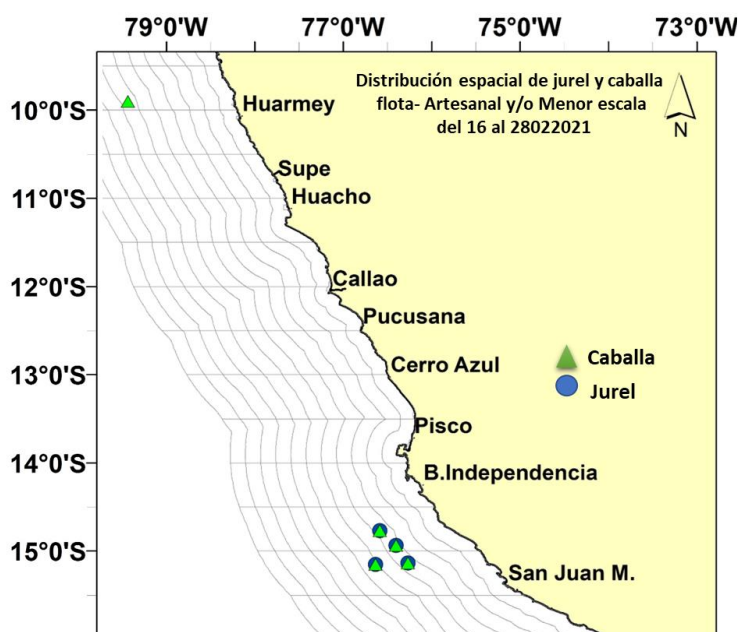


Figura 7. Distribución espacial de otras especies proveniente de la flota artesanal y/o menor escala durante la segunda quincena de febrero del 2021.

Cpt/du/jsr/hts
 17/03/2021