

**NOTA INFORMATIVA PESQUERÍA PELÁGICA DEL  
16 AL 30 DE SEPTIEMBRE DEL 2022**



**INSTITUTO DEL MAR DEL PERÚ**

Área Funcional de Investigaciones de  
Recursos Neríticos Pelágicos



## NOTA INFORMATIVA DE LA PESQUERÍA PELÁGICA N°12-2022 16 AL 30 DE SETIEMBRE DEL 2022

### ➤ FLOTA INDUSTRIAL

Del 01 de enero al 30 de setiembre del 2022, los desembarques totales se mantuvieron de forma similar a la quincena anterior, registrando un total de 2 718 859 toneladas (t) para los principales recursos pelágicos; durante la segunda quincena de setiembre no se registró desembarque (Tabla 1).

Tabla 1. Desembarques (toneladas) de recursos pelágicos en el litoral peruano.  
 01 enero al 30 de setiembre del 2022. Flota de cerco industrial.

Especie\Flota\Región		Año calendario (01 enero al 30 de setiembre 2022)					
		Norte	Centro	N + C	Sur	Total	%
Anchoveta	Fl. Acero	860 882.2	1 035 947.5	1 896 829.8	220 749.6	2 117 579.4	77.9
	Fl. Madera	357 169.5	137 797.3	494 966.8	43 539.3	538 506.1	19.8
Sub - total		1 218 051.8	1 173 744.8	2 391 796.6	264 288.9	2 656 085.5	97.7
%		45.9	44.2	90.0	10.0	100.0	
Sardina		0.0	0.0	0.0	0.0	0.0	0.0
Jurel		17 836.6	39 906.0	57 742.6	0.0	57 742.6	2.1
Caballa		2 061.6	2 969.4	5 031.0	0.0	5 031.0	0.2
Samasa		0.0	0.0	0.0	0.0	0.0	0.0
*Otros		0.0	0.0	0.0	0.0	0.0	0.0
Total		1 237 950.0	1 216 620.2	2 454 570.2	264 288.9	2 718 859.1	100.0
%		45.5	44.7	90.3	9.7	100.0	

Cifras preliminares

\*Otros incluyen múnida y calamar

### ➤ FLOTA ARTESANAL Y/O MENOR ESCALA DE CERCO

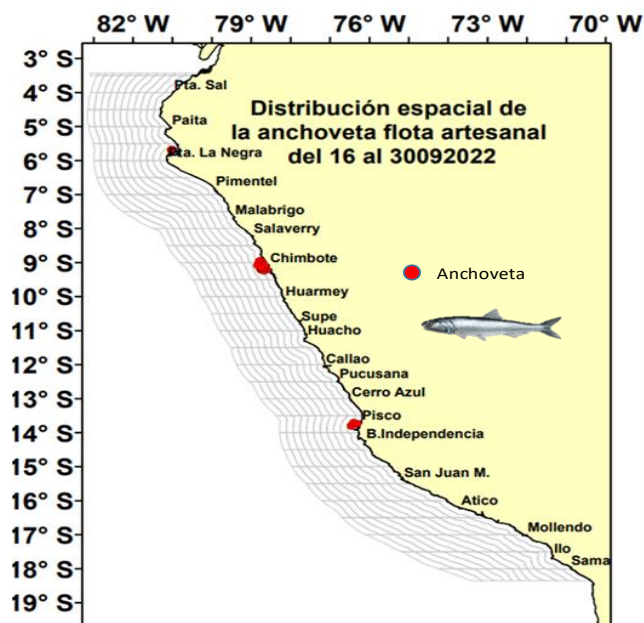
Durante la segunda quincena de setiembre del 2022, con información preliminar proveniente de embarcaciones muestreadas de la flota artesanal y/o menor escala se registraron importantes descargas de anchoveta y bonito.

## DISTRIBUCIÓN

### ANCHOVETA

Durante la segunda quincena de setiembre, la flota artesanal y/o menor escala operó en tres zonas, la primera zona frente Punta La Negra (6°00'S), dentro de las 10 millas náuticas (mn) de costa, la segunda zona se registró frente a Chimbote (9°00'S), dentro de las 20 mn y finalmente la tercera zona entre Pisco (13°30'S) y Bahía Independencia (14°00'S), dentro de las 10mn de costa, registrando una alta presencia de ejemplares juveniles en las tres zonas (Figura 1)

Figura 1. Distribución espacial de otras especies proveniente de la flota artesanal y/o menor escala durante la segunda quincena de setiembre del 2022.



## BONITO

Durante la segunda quincena de setiembre, la flota artesanal y/o menor escala registro entre otras especies al bonito, quien compartió la misma zona de distribución con la anchoveta, localizándose entre los puertos Pisco (13°30'S) y Bahía Independencia (14°00'S), dentro de las 10mn de costa (Figura 2)

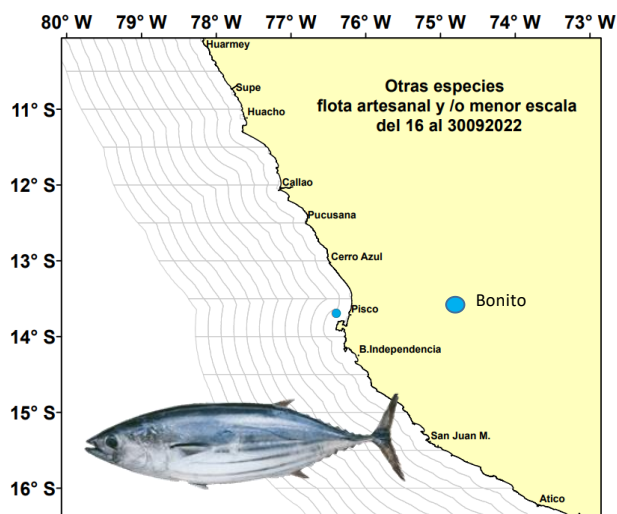


Figura 2. Distribución espacial de otras especies proveniente de la flota artesanal y/o menor escala durante la segunda quincena de setiembre del 2022.

## ESTRUCTURA DE TALLAS

### Anchoveta

La anchoveta presentó una alta incidencia de juveniles en los tres puertos de desembarques, en Bayóvar se registró 21,8% de juveniles con moda en 12,0 cm LT, en Chimbote se registró un 26,1% con moda en 12,0 cm LT, sin embargo, el mayor registro continuó en Pisco con el 98,1% y moda juvenil en 10,0 cm LT (Figura 3).

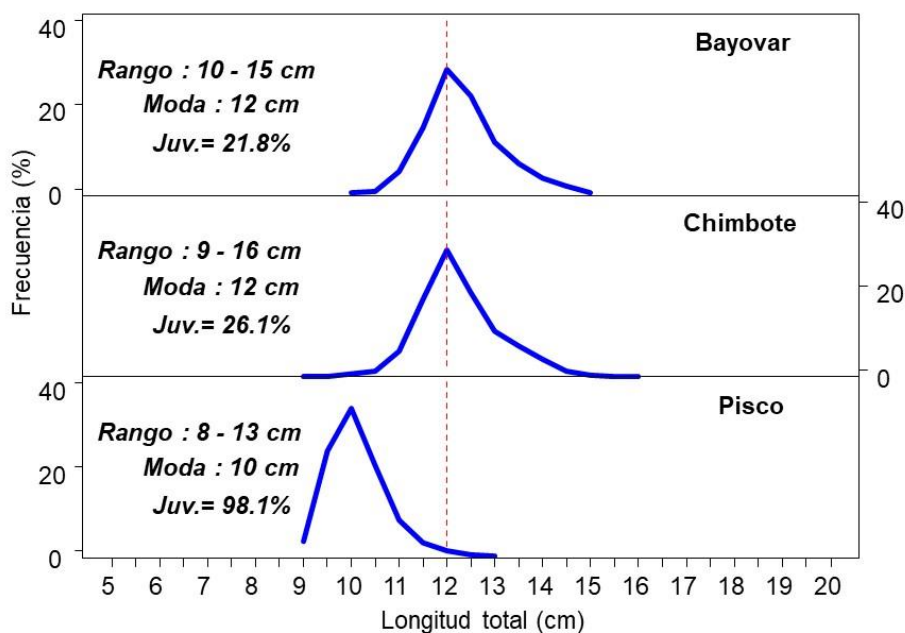


Figura 3. Estructura de tamaños de la anchoveta, durante la primera quincena de setiembre del 2022. Flota de cerco artesanal y menor escala.