



**NOTA INFORMATIVA PESQUERÍA PELÁGICA
DEL 16 AL 31 DE ENERO DEL 2021**

INSTITUTO DEL MAR DEL PERÚ

Área Funcional de Investigaciones de
Recursos Neríticos Pelágicos



NOTA INFORMATIVA DE LA PESQUERÍA PELÁGICA 16 AL 31 DE ENERO DE 2021

FLOTA INDUSTRIAL

Del 01 al 31 de enero de 2021, los desembarques totales de los principales recursos pelágicos fueron de 474 793 toneladas (t); siendo la anchoveta la especie con los mayores aportes, alcanzando las 472 354,8 t; entre otras especies registradas destacan el jurel con 1 807 t y la caballa con 631 t (Tabla 1).

Tabla 1. Desembarques (toneladas) de recursos pelágicos en el litoral peruano.
01 enero al 31 de enero del 2021. Flota de cerco industrial.

Especie\Flota\Región		Año calendario (01 al 31 de enero 2021)					
		Norte	Centro	N + C	Sur	Total	%
Anchoveta	Fl. Acero	327 229.5	119 786.6	447 016.1	0.0	447 016.1	94.1
	Fl. Madera	18 367.5	6 971.2	25 338.7	0.0	25 338.7	5.3
Sub - total		345 597.0	126 757.8	472 354.8	0.0	472 354.8	99.5
%		73.2	26.8	100.0	0.0	100.0	
Sardina		0.0	0.0	0.0	0.0	0.0	0.0
Jurel		0.0	1 807.0	1 807.0	0.0	1 807.0	0.4
Caballa		20.7	610.7	631.4	0.0	631.4	0.1
Samasa		0.0	0.0	0.0	0.0	0.0	0.0
*Otros		0.0	0.0	0.0	0.0	0.0	0.0
Total		345 617.7	129 175.5	474 793.2	0.0	474 793.2	100.0
%		72.8	27.2	100.0	0.0	100.0	

Cifras preliminares

*Otros incluyen múnida y calamar

ANCHOVETA

La R.M.N° 383-2020-PRODUCE autorizó el inicio de la segunda temporada de pesca del 2020 de anchoveta, para la región norte-centro, a partir desde el 12 de noviembre, con un Límite Máximo Total de Captura Permisible (LMTCP) de 2,78 millones de t; la misma que concluyó el 25 de enero del 2021 con la R.M.N° 025-2021-PRODUCE.

DESEMBARQUES

La segunda temporada de pesca, alcanzó 2 450 192 t, lo que representó el 88,1% del LMTCP; siendo la flota industrial de acero la que presentó los mayores desembarques (79%), y según regiones, el norte desembarcó el 73%. (Tabla 2).

Tabla 2. Segunda Temporada de Pesca de anchoveta R.M.N° 383-2020-PRODUCE. Región Norte-Centro. Del 12 de nov. 2020 al 25 de enero 2021.

Especie\Flota\Región		2da Temporada NC (12/11/2020 - 25/01/2021)			
		Norte	Centro	N + C	%
Anchoveta	Fl. Acero	1 304 555.0	623 237.0	1 927 792.0	78.7
	Fl. Madera	480 265.0	42 135.0	522 400.0	21.3
Total		1 784 820.0	665 372.0	2 450 192.0	100.0
%		72.8	27.2	100.0	
Cuota (2 780 000 t)		88.1			

Los desembarques diarios de anchoveta durante la segunda quincena de enero fueron en promedio 9 mil t por la flota industrial de acero y 672 t por la flota industrial de madera. (Figura 1).

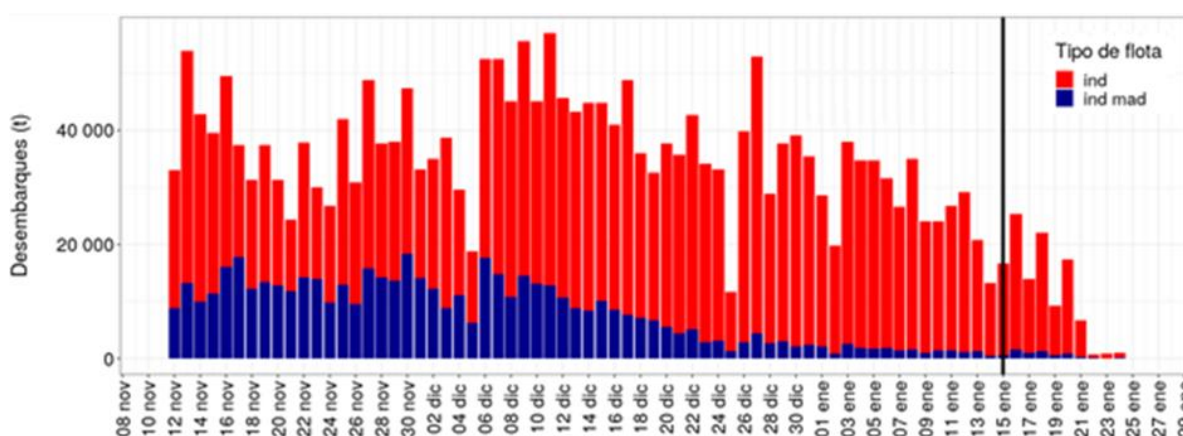


Figura 1. Desembarques de anchoveta según tipo de flota durante la Segunda Temporada de anchoveta en la región norte – centro del 2020.

Los principales puertos de desembarques durante la segunda quincena de enero fueron: Chimbote con 33 mil t, seguido por Callao con 21 mil t (Figura 2).

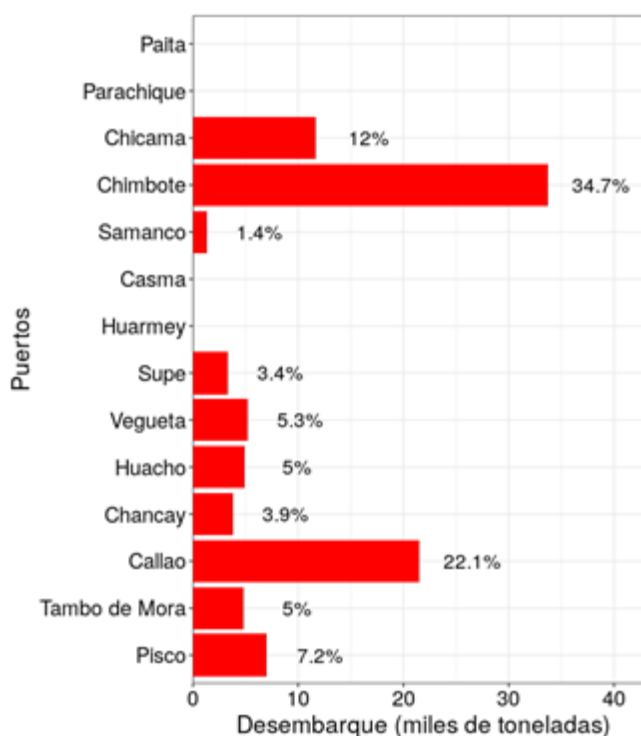


Figura 2. Desembarques de anchoveta según puertos, del 16 al 31 de enero el 2021.

ESTRUCTURA DE TALLAS

Durante la segunda quincena de enero del 2021, la anchoveta en la región norte presentó dominancia de tallas adultas, con moda principal en 14,0 cm de longitud total (LT) y una pequeña moda secundaria de reclutas en 10,0 cm, con el 7,3% de juveniles. En la región centro, el recurso presentó un incremento en la incidencia de juveniles con el 30,3% y los grupos modales observados fueron de 12,5 LT (principal) y de 10,0 cm LT (secundaria), es importante mencionar, el notable incremento de juveniles en ambas regiones, respecto a la quincena anterior, que presentaron valores de 2,4% y de 16,4% respectivamente (Figura 3).

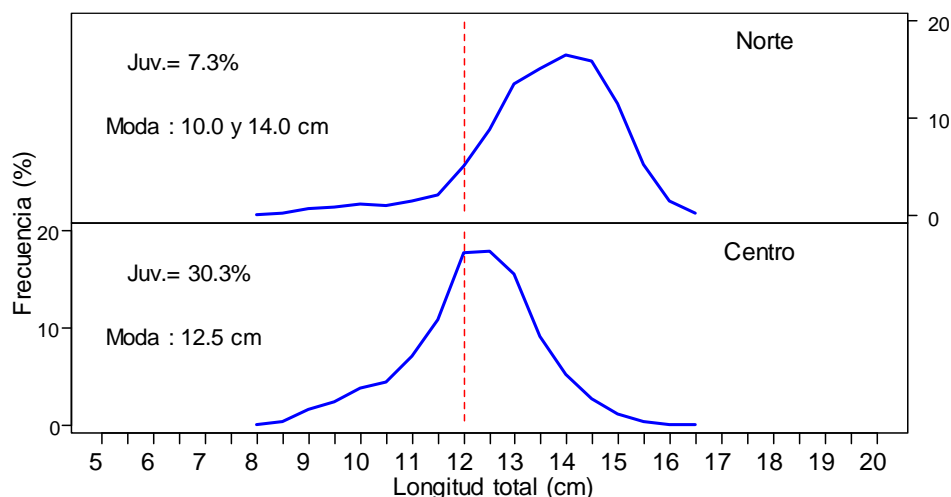


Figura 3. Estructura de tamaños de la anchoveta según región, durante la Segunda quincena de enero del 2021.

ÁREAS DE PESCA DE LA FLOTA INDUSTRIAL

Durante la segunda quincena de enero, en la región norte-centro, la anchoveta presentó un incremento en su distribución latitudinal en comparación con la quincena anterior. Se distribuyó desde Paita (05°00'S) hasta San Juan de Marcona (~15°00'S). La mayor presencia de ejemplares adultos se registraron principalmente desde Pimentel (~07°00'S) hasta Huarney (10°00'S) dentro de las 80 millas náuticas (mn) de costa; mientras que los ejemplares juveniles fueron registrados en dos zonas; la primera entre Pimentel y Malabrigo (7°S) dentro de las 30 mn y la segunda entre Chimbote (9°00'S) y San Juan de Marcona, registrándose, más replegada a costa, dentro de las 20mn (Figura 4).

Las suspensiones preventivas de actividad extractiva emitidas por PRODUCE, se localizaron entre Pimentel y San Juan de Marcona con un total de quince (15) comunicados, correspondiendo a un área acumulada de 109 633km². (Figura 5).

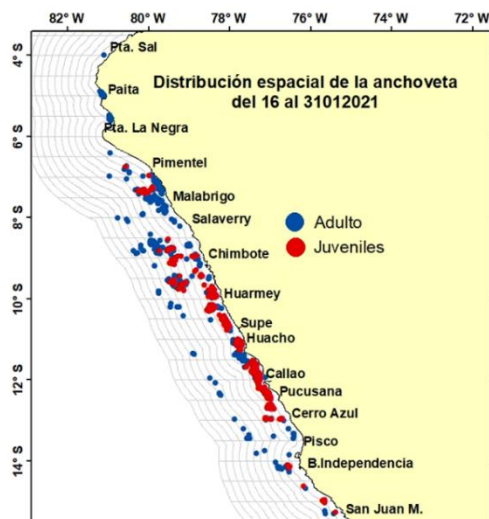


Figura 4. Distribución espacial de la anchoveta del 16 al 31/12/2021

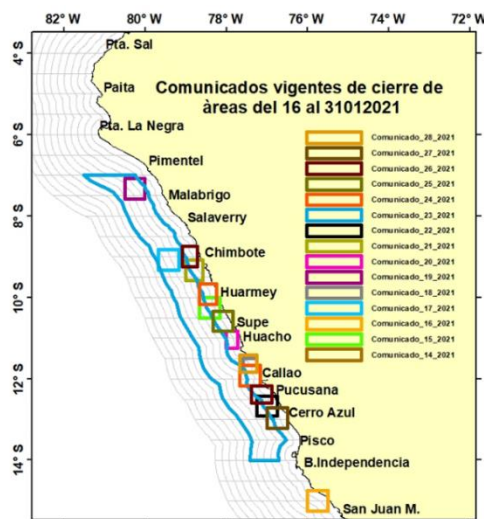


Figura 5. Comunicados vigentes de cierre de áreas del 16 al 31/12/2021

OTRAS ESPECIES

La captura incidental presente en la pesca de la anchoveta, estuvo constituida por 2 especies: caballa y múnida.

La caballa se localizó en dos zonas; la primera entre Malabrigo y Huarmey, entre las 20 y 60mn, y la segunda entre Callao y Cerro Azul dentro de las 20 mn. (Figura 6).

La múnida se localizó en dos zonas; la primera zona entre Pimentel y Huacho dentro de las 60mn y la segunda zona entre Pucusana y Cerro Azul dentro de las 30mn. (Figura 7).

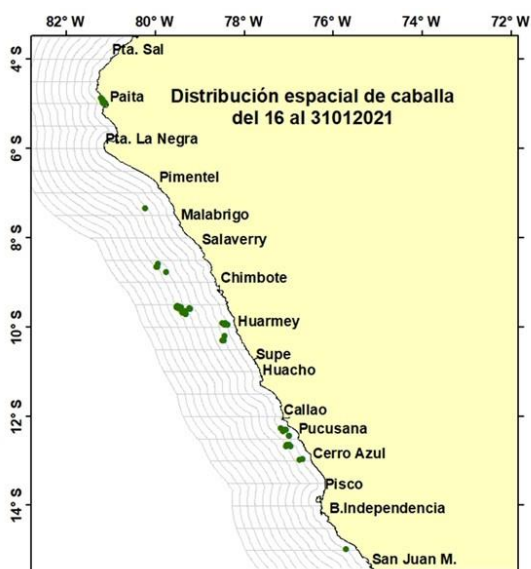


Figura 6. Zonas de pesca de la caballa como especie incidental en la pesca industrial de la anchoveta.

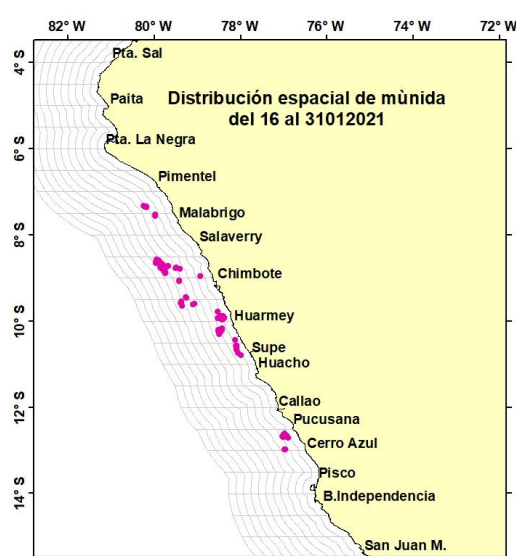


Figura 7. Zonas de pesca de la múnida como especie incidental en la pesca industrial de la anchoveta.

FLOTA ARTESANAL Y/O MENOR ESCALA DE CERCO

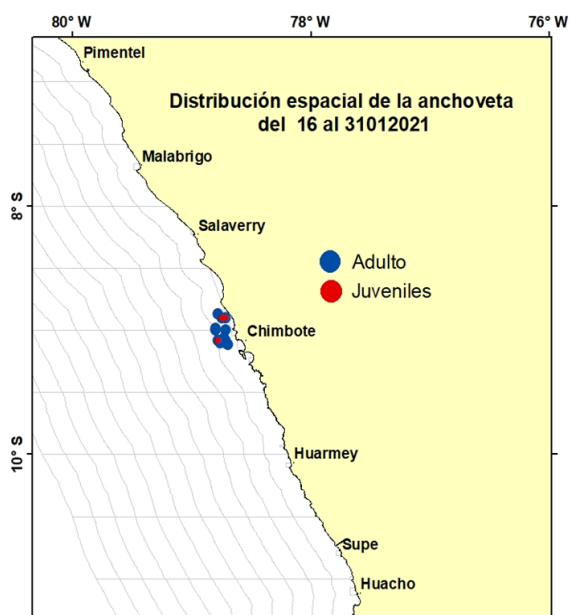
Durante la primera quincena de enero del 2021, con información proveniente de embarcaciones muestreadas de la flota artesanal y/o menor escala, en Chimbote, se registraron importantes descargas de anchoveta y caballa.

DISTRIBUCIÓN

ANCHOVETA

La flota artesanal y menor escala operó frente a Chimbote dentro de las 10 mn de costa. (Figura 8).

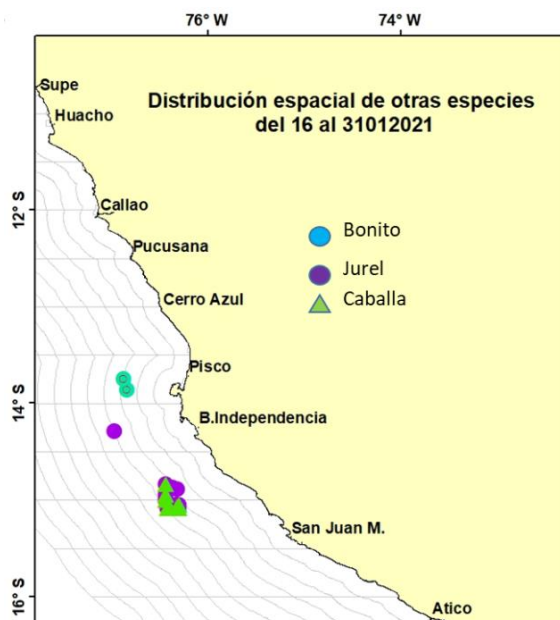
Figura 8. Distribución espacial de anchoveta proveniente de la flota artesanal y/o menor escala durante la segunda quincena de enero del 2021.



OTRAS ESPECIES

Durante la segunda quincena de enero, se registró bonito, jurel y caballa entre Pisco (13°30'S) y San Juan de Marcona entre las 30 y 50 mn de costa (Figura 9).

Figura 9. Distribución espacial de otras especies proveniente de la flota artesanal y/o menor escala durante la segunda quincena de enero del 2021.



Cpt/du/jsr/hts
17/02/2021