



**NOTA INFORMATIVA PESQUERÍA PELÁGICA
DEL 16 AL 31 DE OCTUBRE DEL 2021**

INSTITUTO DEL MAR DEL PERÚ

Área Funcional de Investigaciones de
Recursos Neríticos Pelágicos



NOTA INFORMATIVA DE LA PESQUERÍA PELÁGICA 16 AL 31 DE OCTUBRE DEL 2021

FLOTA INDUSTRIAL

Del 01 de enero al 31 de octubre del 2021, los desembarques totales de los principales recursos pelágicos fueron de 3 224 924 toneladas (t); siendo la anchoveta la especie con los mayores aportes, alcanzando las 3 154 127 t; entre otras especies registradas destacan el jurel con 47 mil t y la caballa con 23 mil t (Tabla 1).

Especie\Flota\Región		Año calendario (01 Enero al 31 de octubre 2021)					
		Norte	Centro	N + C	Sur	Total	%
Anchoveta	Fl. Acero	1 615 150	761 397	2 376 547	152 255	2 528 802	78.4
	Fl. Madera	511 158	78 391	589 549	35 776	625 325	19.4
Sub - total		2 126 308	839 788	2 966 096	188 031	3 154 127	97.8
%		67.4	26.6	94.0	6.0	100.0	
Sardina		0	0	0	0	0	0.0
Jurel		11 413	36 116	47 529	12	47 541	1.5
Caballa		8 930	14 294	23 224	0	23 224	0.7
Samasa		0	0	0	0	0	0.0
*Otros		0	32	32	0	32	0.0
Total		2 146 651	890 230	3 036 881	188 043	3 224 924	100.0
%		66.6	27.6	94.2	5.8	100.0	

Tabla 1. Desembarques (toneladas) de recursos pelágicos en el litoral peruano. 01 enero al 31 de octubre del 2021. Flota de cerco industrial.

ANCHOVETA

Región Sur

En la región Sur, según la R.M.N° 00173-2021-PRODUCE , se autorizó el inicio de la Segunda Temporada de Pesca del recurso anchoveta (*Engraulis ringens*) y anchoveta blanca (*Anchoa nasus*), en el área marítima comprendida entre los 16°00'LS y el extremo sur del dominio marítimo del Perú, correspondiente al período julio - diciembre 2021 ,a partir del 02 de julio, con un Límite Máximo Total de Captura Permisible (LMTCP) de la Zona Sur de 409 000 t.

DESEMBARQUES

Durante la segunda quincena de mes de octubre se registraron desembarques los días 20 y 22 de octubre con 218 y 187 t respectivamente en el puerto de Ilo (~17°30'S). En lo que va de la temporada se ha desembarcado 15 mil t de la flota industrial de acero y 5 mil t de la flota de industrial de madera (Figura 1 y Tabla 2).

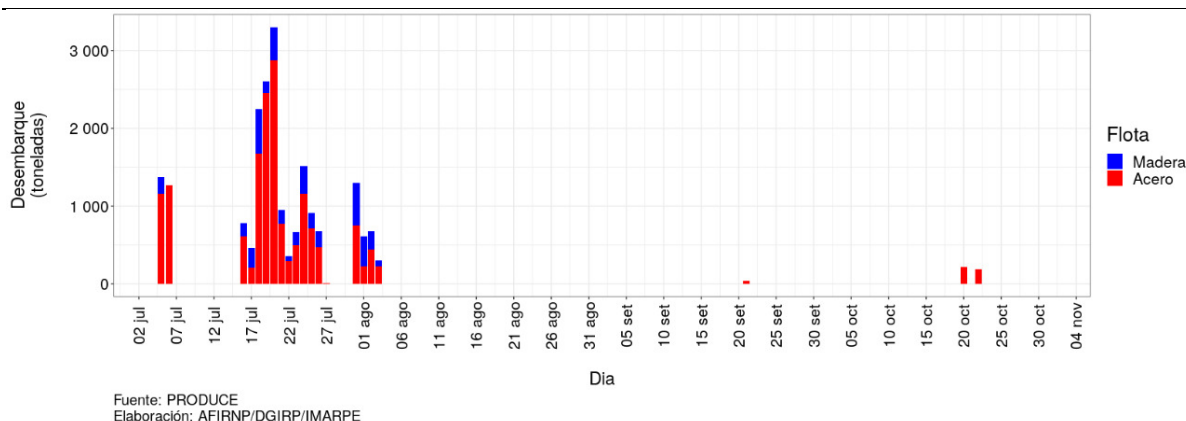


Figura 1. Desembarques diarios de Anchoveta durante la II temporada de Pesca 2021 – Región Sur.

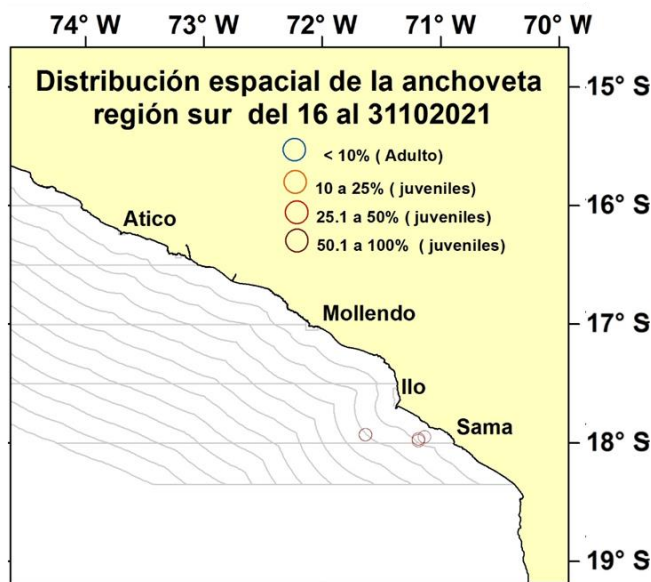
Tabla 2. Desembarques (toneladas) de anchoveta durante la segunda Temporada de Pesca de anchoveta en la región sur. Del 16 al 31 de octubre del 2021. Flota de cerco industrial.

Especie\Flota\Región	Atico	Planchada	Quilca	Mollendo	Ilo	TOTAL	%
Anchoveta							
Fl. Acero	0	0	0	2 574	12 902	15 476	75.7
Fl. Madera	0	0	0	309	4 656	4 965	24.3
Total	0	0	0	2 883	17 558	20 441	100.0
%	0.0	0.0	0.0	14.1	85.9	100.0	

DISTRIBUCIÓN ANCHOVETA

Durante la segunda quincena de octubre, en la región Sur, la anchoveta se distribuyó frente a Morro Sama (18°00'S). Se registró la presencia de ejemplares juveniles (10 a 25 %) dentro de las 20mn (Figura 2).

Figura 2. Distribución de anchoveta según porcentaje de juveniles durante la segunda quincena de octubre.



ESTRUCTURA DE TALLAS ANCHOVETA

Durante la segunda quincena de octubre del 2021, la anchoveta en la región Sur, presentó un rango de tallas de 9,0 a 15,5 cm LT longitud total (LT), con moda en 12,5 cm LT y el porcentaje de juveniles fue del 14% (Figura 3).

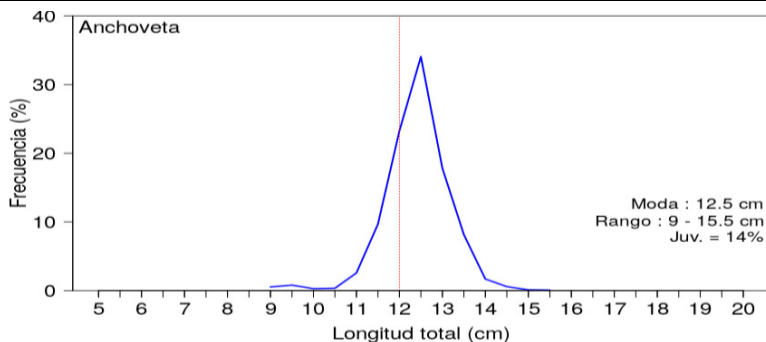


Figura 3. Estructura de tamaños de la anchoveta según regiones, durante la Segunda quincena de octubre del 2021.

FLOTA ARTESANAL Y/O MENOR ESCALA DE CERCO

Durante la segunda quincena de octubre del 2021, con información preliminar proveniente de embarcaciones muestreadas de la flota artesanal y/o menor escala se registraron importantes descargas de anchoveta y samasa.

DISTRIBUCIÓN

Durante la segunda quincena de octubre, se registró la presencia de anchoveta frente Chimbote (09°00'S) y Pisco (~13°30'S). Asimismo, la samasa se registró entre Pisco y Bahía Independencia (~14°00'S). Ambas especies fueron observadas dentro de las 10 mn de costa. (Figura 4).

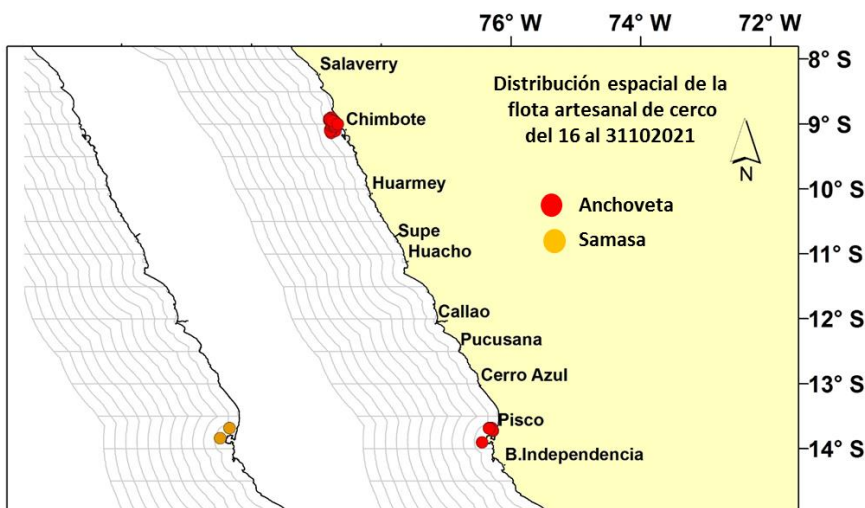


Figura 4. Distribución espacial de otras especies proveniente de la flota artesanal y/o menor escala durante la segunda quincena de octubre del 2021.

ESTRUCTURA DE TALLAS

ANCHOVETA

Durante la segunda quincena de octubre la flota de cerco artesanal y menor escala realizó actividad extractiva de anchoveta frente a Chimbote y Pisco.

La estructura de tallas de anchoveta en Chimbote, registró un rango 10,0 a 16,5 cm LT, moda 12,5cm y 18% de incidencia de juveniles, mientras que en el puerto de Pisco el rango de tallas fluctuó de 8,5 a 14,5 cm LT y el porcentaje de juveniles alcanzó el 52% (Figura 5).

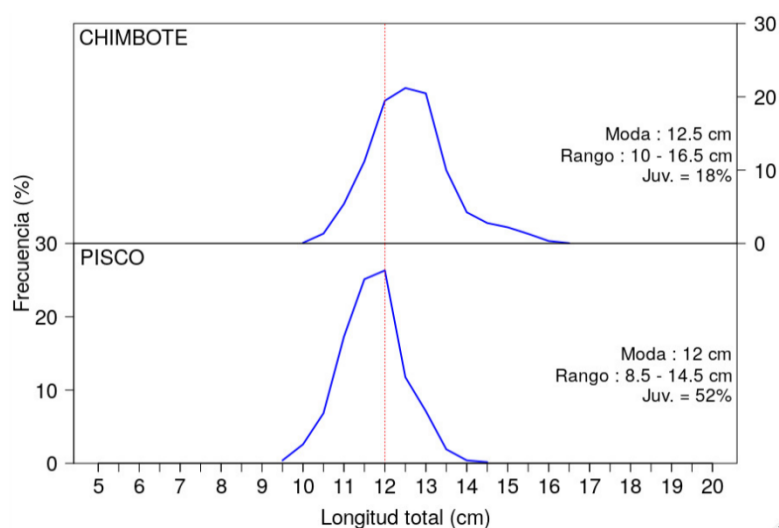


Figura 5. Estructura de tamaños de la anchoveta, durante la segunda quincena de octubre del 2021. Flota de cerco artesanal y menor escala.

Cpt/du/jsr/hts/jlv
30/10/2021