

**NOTA INFORMATIVA SOBRE LA PESQUERÍA PELÁGICA**  
**Callao, 16 al 31 de Enero del 2016**

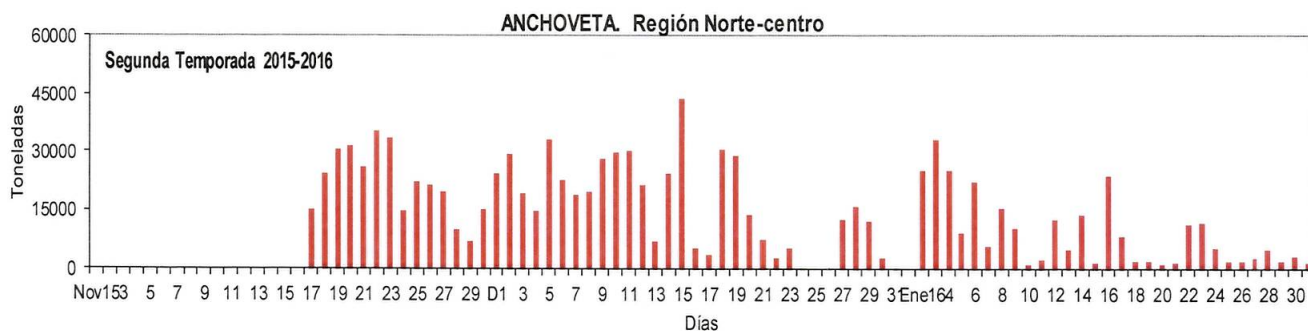
**FLOTA INDUSTRIAL**

**Desembarques (toneladas) de recursos pelágicos en el litoral peruano.  
 01 al 31 Enero del 2016. Flota de cerco**

Especie \ Flota \ Región	Año Calendario (01 al 31 Ene. 2016)						
	Norte	Centro	N+C	Sur	Total	%	
Anchoveta	FI Acero	116 608	90 311	206 919	0	206 919	75.75
	FI Madera	56 167	8 872	65 039	0	65 039	23.81
<b>Sub-total</b>		172 775	99 183	271 958	0	271 958	99.55
<b>%</b>		63.53	36.47	100.00	0.00	100.00	
Sardina	0	0	0	0	0	0.00	
Jurel	0	0	0	0	0	0.00	
Caballa	20	8	28	0	28	0.01	
Samasa	1 180	0	1 180	0	1 180	0.43	
*Otros	2	7	9	0	9	0.00	
<b>Total</b>		173 977	99 198	273 175	0	273 175	100.00
<b>%</b>		63.69	36.31	100.00	0.00	100.00	

\*Otros incluye: Jurel fino, bagre y lorna  
 Cifras preliminares de uso científico

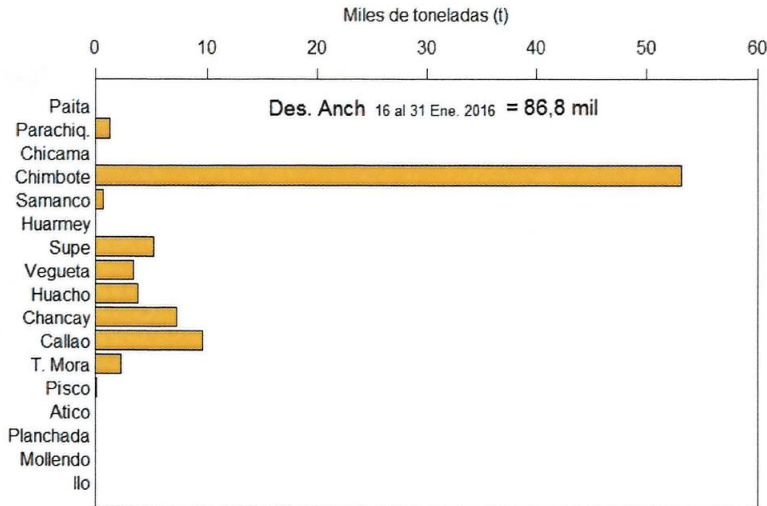
**Desembarques (toneladas) diarios de anchoveta proveniente de la flota industrial,  
 Región Norte-centro. (Del 17 Nov. 2015 al 31 Ene. 2016)**



**Segunda Temporada de Pesca (Del 17 Nov. al 31 Ene. 2016), R.M.N°369-2015-PRODUCE.  
 Región Norte-Centro. Actualizado al 31 Ene. 2016**

Especie \ Flota \ Región	Norte	Centro	N+C	Sur	Total	%	
Anchoveta	FI Acero	275 827	615 322	891 149	0	891 149	81.64
	FI Madera	166 969	33 459	200 428	0	200 428	18.36
<b>Total</b>	442 796	648 782	1091 578	0	1091 578	100.00	
<b>%</b>	40.56	59.44	100.00	0.00	100.00		
<b>CUOTA (1,11 millones de t) en la región N+C</b>			<b>98.34% de la cuota total</b>				

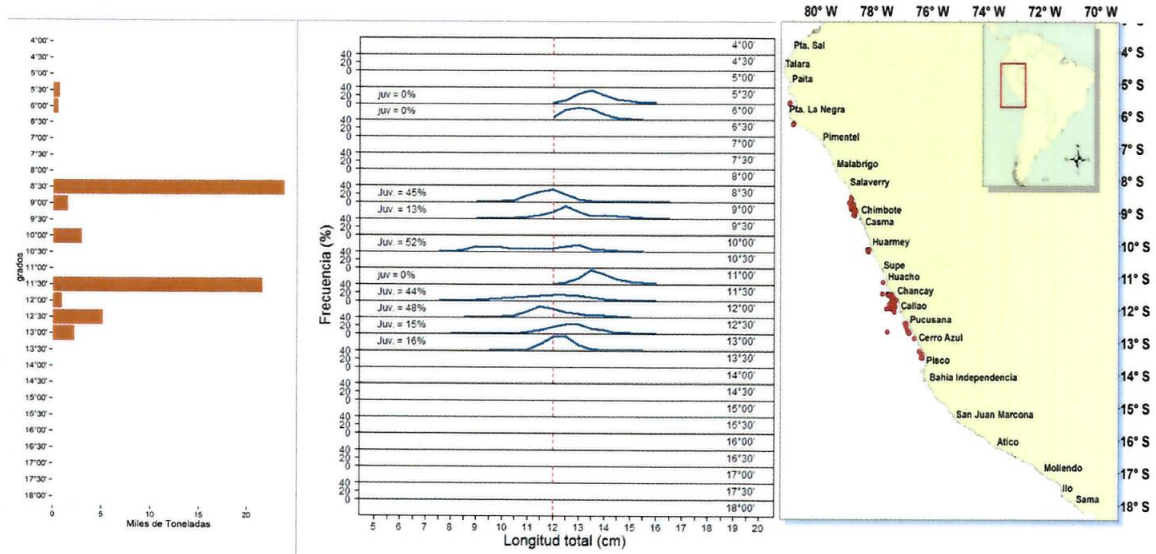
Cifras preliminares de uso científico



Desembarques (t) de Anchoveta según puertos provenientes de la flota de cerco de mayor escala (16 – 31 Ene. 2016)

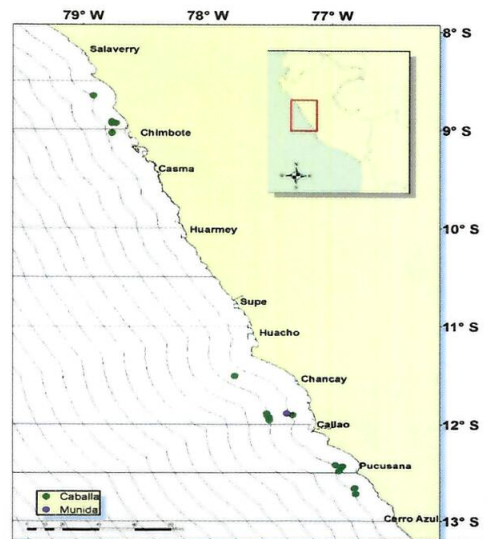
**Áreas de Pesca de anchoveta (Flota Industrial)**

Durante la segunda quincena de enero del 2016, la anchoveta en la región norte-centro, presentó importantes zonas de pesca localizadas entre Salaverry y Chimbote (08°30'S-09°00'S), desde las 5 hasta 20 mn y finalmente desde Huarmey hasta Pisco (10°00'S-13°30'S) entre las 5 y 30 millas náuticas de la costa.



La captura incidental de caballa proveniente de la flota industrial fue registrada entre Salaverry y Chimbote (08°30'S-09°00'S), desde las 5 hasta 10 mn; y Chancay-Cerro azul (11°30'S-13°00'S), entre las 5 y 30 mn.

La munida se registró frente al Callao (12°00'S), entre las 5 y 10 mn de la costa



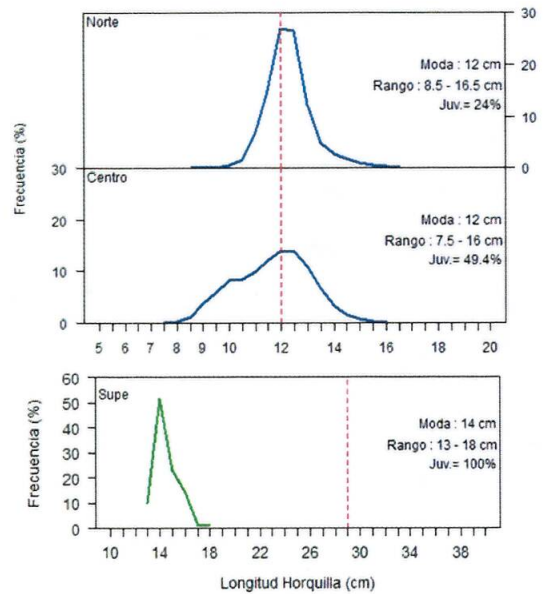


### Estructura por tamaños

La anchoveta proveniente de la flota industrial en la región norte presentó un rango de tallas entre 8.5 y 16.5 cm de longitud total (LT) con moda en 12 cm e incidencia de juveniles del 24%.

En la región centro presentó un rango de tallas entre 7.5 y 16 cm LT, con moda en 12 cm y un 49% de juveniles.

Los ejemplares de caballa muestreados en la zona de Supe, presentaron una estructura de tallas constituida por ejemplares juveniles, con rango entre 13 y 18 cm de longitud a la horquilla (LH), con moda principal en 14 cm.



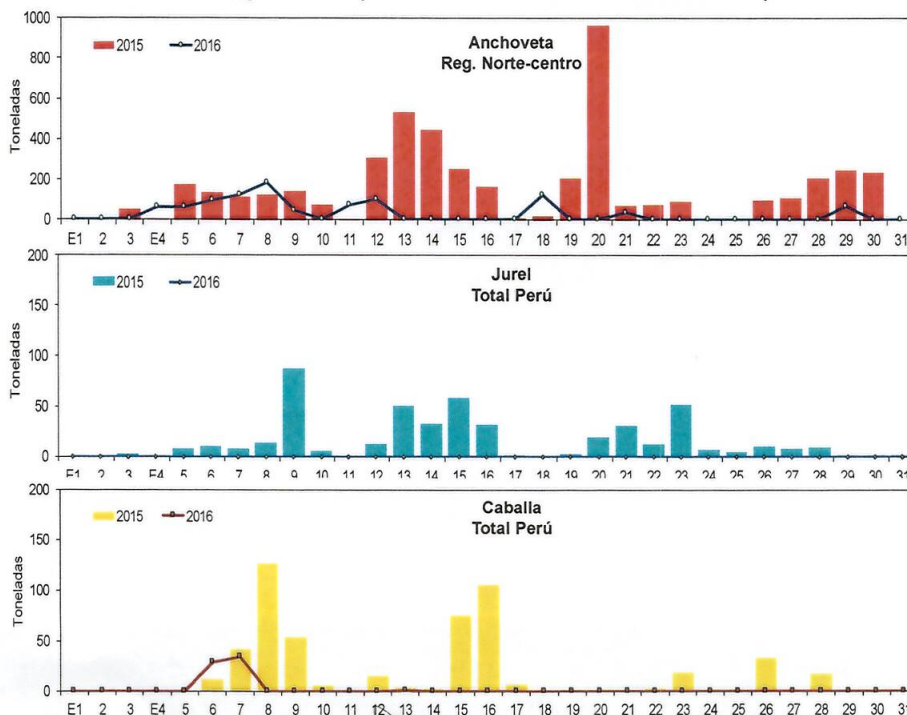
### FLOTA ARTESANAL Y/O MENOR ESCALA

#### Desembarques (t) de recursos pelágicos según regiones (16 al 31 Enero 2016)

Spp. \ Región	Norte	Centro	N+C	Sur	Total	%
Anchoveta	1 072	395	1 467	0	1 467	76.5
Sardina	0	0	0	0	0	0.0
Jurel	0	0	0	0	0	0.0
Caballa	15	11	26	0	26	1.4
Samasa	311	0	311	0	311	16.2
Otros	6	106	113	0	113	5.9
<b>Total</b>	<b>1 404</b>	<b>512</b>	<b>1 917</b>	<b>0</b>	<b>1 917</b>	<b>100.0</b>
<b>%</b>	<b>73.3</b>	<b>26.7</b>	<b>100.0</b>	<b>0.0</b>	<b>100.0</b>	

Cifras preliminares

#### Desembarques (t) diarios de Anchoveta, Jurel y Caballa Comparativo (del 16 al 31 de Enero 2015/2016)



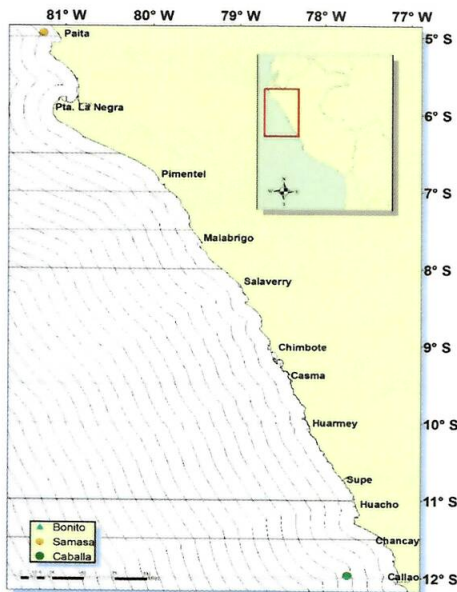
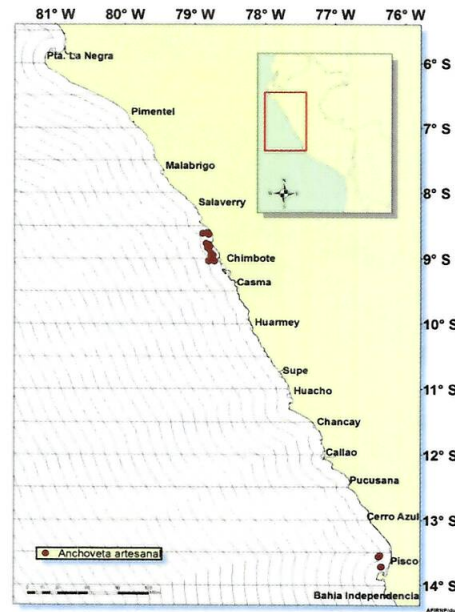
M. BOUCHON C.



G. CARDENAS de P.

### Áreas de Pesca Flota Artesanal

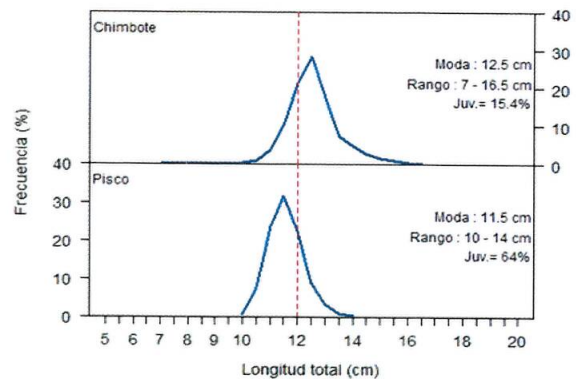
La anchoveta proveniente de la flota artesanal y/o menor escala fue registrada entre Salaverry-Chimbote, dentro de las 10 millas náuticas (mn) de la costa.



El bonito y la caballa se registraron frente al Callao, entre las 30 y 40 mn; mientras que, la samasa se observó principalmente en la zona norte, frente a Paita (04°30'S-05°00'S), dentro de las 10 mn.

### Estructura por tamaños

La anchoveta proveniente de la flota artesanal en el puerto de Chimbote presentó un rango de tallas de 7 a 16,5 cm LT, con moda principal en 12,5 cm e incidencia de juveniles de 15,4%. Los ejemplares muestreados en el puerto de Pisco, fueron más pequeños con moda en 11,5 cm y la incidencia de juveniles alcanzó el 64%.



La samasa registrada en el puerto de Paita, presentó una estructura de tallas bimodal, con un 11,5% de incidencia de juveniles.

