

NOTA INFORMATIVA SOBRE LA PESQUERÍA PELÁGICA
Callao, 16 al 31 de mayo del 2016

FLOTA INDUSTRIAL

**Desembarques (toneladas) de recursos pelágicos en el litoral peruano.
 01 enero al 31 de mayo del 2016. Flota de cerco**

| Especie \ Flota \ Región | Año Calendario (01 Ene. al 31 May. 2016) | | | | | | |
|--------------------------|--|---------|--------|---------|--------|---------|--------|
| | Norte | Centro | N+C | Sur | Total | % | |
| Anchoveta | FI Acero | 113 700 | 86 044 | 199 745 | 81 119 | 280 863 | 79.45 |
| | FI Madera | 57 062 | 9 500 | 66 562 | 2 004 | 68 566 | 19.40 |
| Sub-total | | 170 763 | 95 544 | 266 307 | 83 123 | 349 430 | 98.85 |
| % | | 48.87 | 27.34 | 76.21 | 23.79 | 100.00 | |
| Sardina | 0 | 0 | 0 | 0 | 0 | 0 | 0.00 |
| Jurel | 0 | 0 | 0 | 0 | 0 | 0 | 0.00 |
| Caballa | 20 | 94 | 114 | 17 | 131 | 131 | 0.04 |
| Samasa | 1 852 | 0 | 1 852 | 0 | 1 852 | 1 852 | 0.52 |
| *Otros | 117 | 1 922 | 2 039 | 57 | 2 096 | 2 096 | 0.59 |
| Total | | 172 751 | 97 560 | 270 311 | 83 196 | 353 507 | 100.00 |
| % | | 48.87 | 27.60 | 76.47 | 23.53 | 100.00 | |

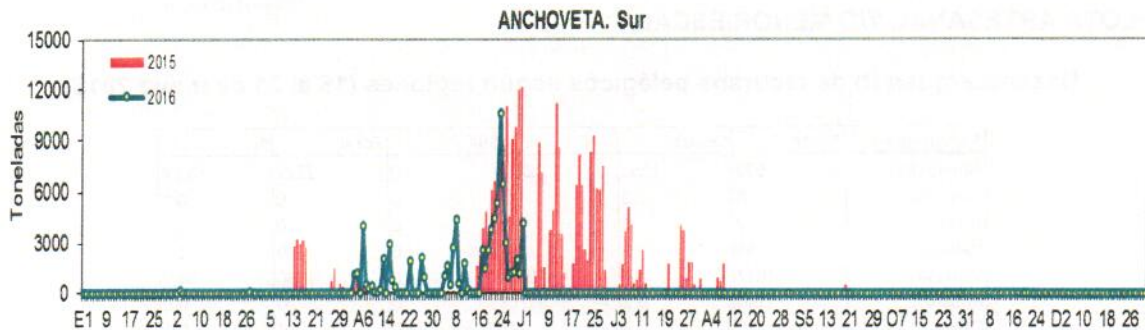
* Otros incluye principalmente: Bonito
 Cifras preliminares de uso científico
 Fuente: AFIRNP

**Primera Temporada de Pesca (Del 02 Feb. al 30 Jun. 2016), R.M.N°017-2016-PRODUCE.
 Región Sur. Actualizado al 31 mayo 2016**

| Especie \ Flota \ Puerto | Atico | Planchada | Quilca | Mollendo | Ilo | Total | % |
|---|-----------|-----------|--------|----------------------------------|--------|--------|--------|
| Anchoveta | FI Acero | 5 567 | 18 931 | 0 | 26 051 | 30570 | 81 119 |
| | FI Madera | 164 | 0 | 0 | 404 | 1 436 | 2 004 |
| Total | 5 731 | 18 931 | 0 | 26 455 | 32 006 | 83 123 | 100.00 |
| % | 6.89 | 22.77 | 0.00 | 31.83 | 38.50 | 100.00 | |
| <i>CUOTA (382 000 t) en la región SUR</i> | | | | <i>21.76 % de la cuota total</i> | | | |

Cifras preliminares de uso científico

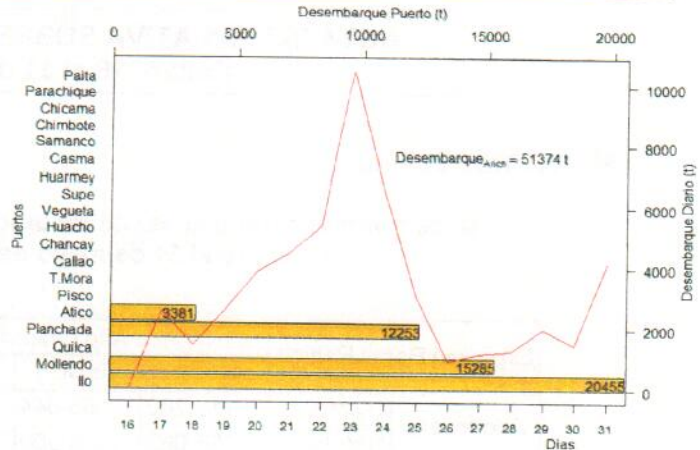
Desembarques comparativos 2015 – 2016 de la región Sur





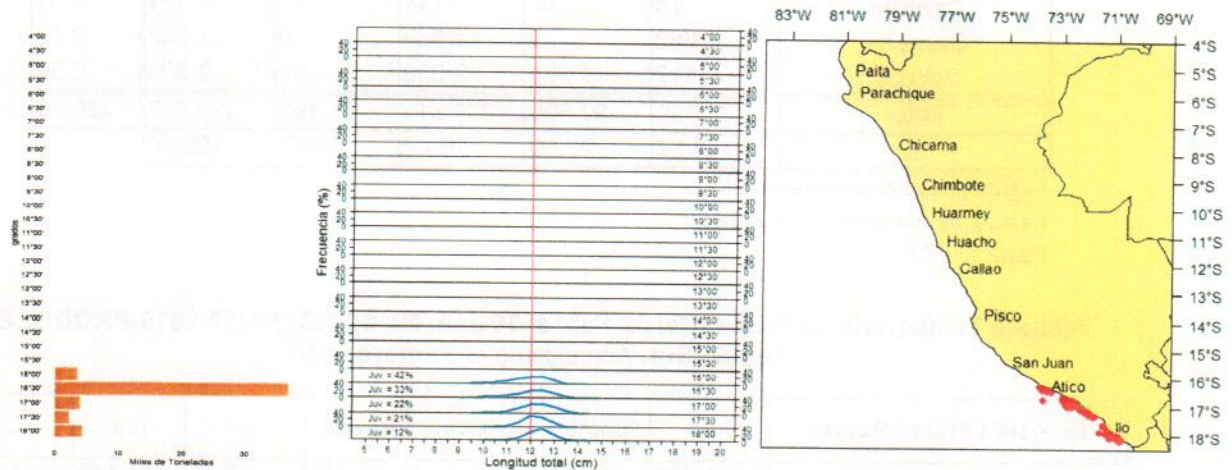
Desembarques por puerto y día

En la región Sur, durante la segunda quincena de mayo, continuó la actividad extractiva de anchoveta, proveniente de la flota industrial de cerco (acero y madera), alcanzando un desembarque aproximado de 51 374 toneladas.



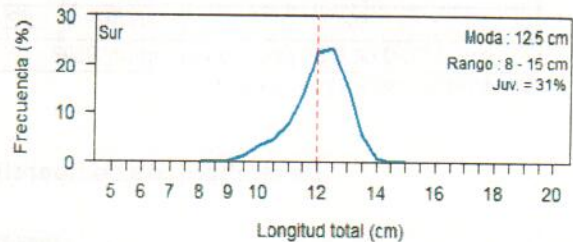
Áreas de Pesca

Al igual que la quincena anterior, las áreas de pesca de Anchoveta se localizaron entre Atico y Morro Sama (16°00' – Extremo Sur), dentro de las 20 millas náuticas (mn), registrándose en toda la zona elevados porcentajes de juveniles.



Estructura por tamaños

La estructura de tallas de anchoveta proveniente de la flota industrial de cerco (acero y madera), presentó una moda en 12.5 cm de longitud total (LT) y un porcentaje de juveniles del 31%.



FLOTA ARTESANAL Y/O MENOR ESCALA

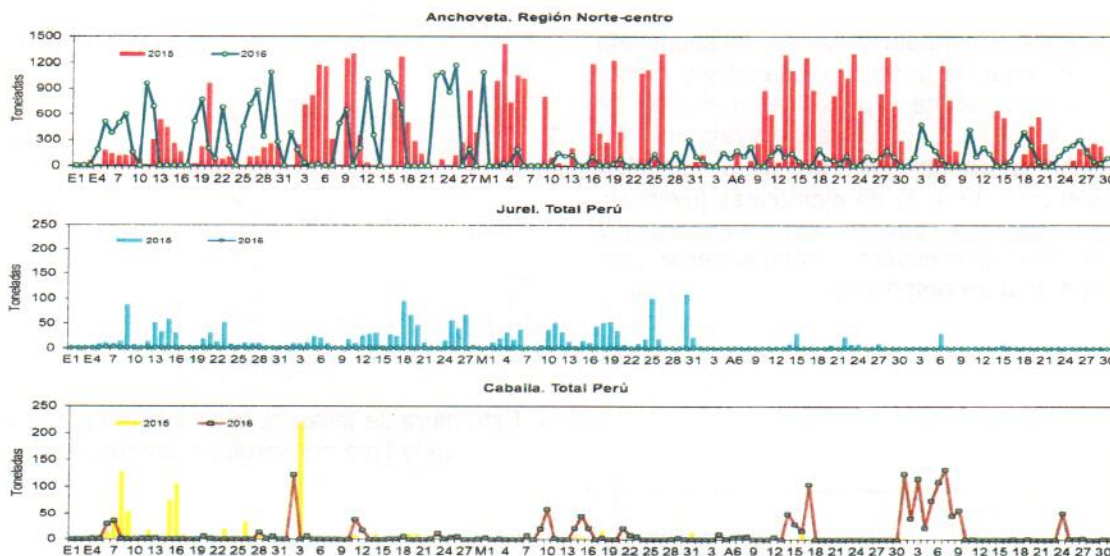
Desembarques (t) de recursos pelágicos según regiones (16 al 31 de mayo 2016)

| Sp. \ Región | Norte | Centro | N+C | Sur | Total | % |
|--------------|--------------|--------------|---------------|-------------|---------------|--------------|
| Anchoveta | 675 | 1552 | 2227 | 0 | 2227 | 53.8 |
| Sardina | 0 | 0 | 0 | 0 | 0 | 0.0 |
| Jurel | 0 | 0 | 0 | 0 | 0 | 0.0 |
| Caballa | 54 | 6 | 59 | 0 | 59 | 1.4 |
| Samasa | 1847 | 2 | 1850 | 0 | 1850 | 44.7 |
| Bonito | 0.0 | 0.1 | 0 | 0 | 0 | 0.0 |
| Otros | 2.6 | 2 | 4 | 0 | 4 | 0.1 |
| Total | 2578 | 1562 | 4140 | 0 | 4140 | 100.0 |
| % | 62.28 | 37.72 | 100.00 | 0.00 | 100.00 | |

*Otros incluye: Merluza, lorna, cachema, pejerrey
 *Cifras preliminares



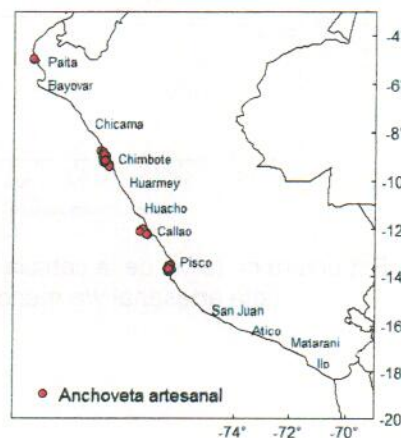
Desembarques (t) diarios de Anchoveta, Jurel y Caballa Comparativo (del 01 Enero al 31 de mayo 2015/2016)



Áreas de Pesca de la Flota Artesanal

Anchoveta

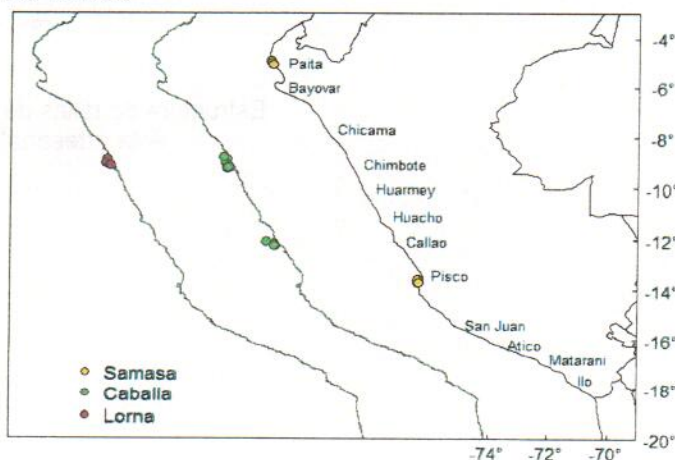
La anchoveta proveniente de la flota artesanal y/o menor escala fue registrada frente a Paita (04°30' LS), Chimbote (09°00' LS) en ambos lugares dentro de las 10 mn, en Callao (12°00' LS) dentro de las 20 mn y en Pisco (13°30' LS), dentro de las 10 mn.



Zonas de pesca de anchoveta

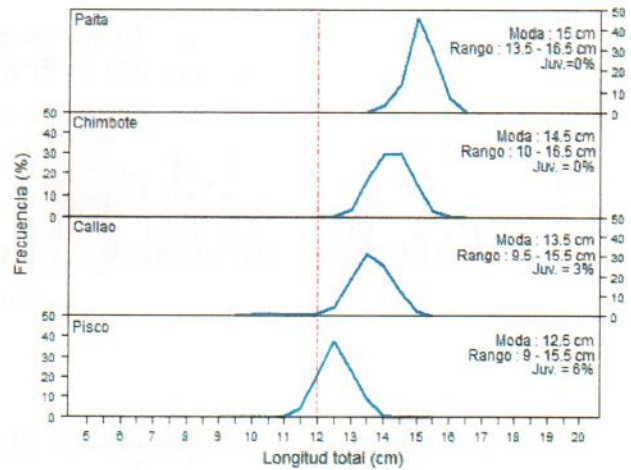
Otras especies

Otras especies registradas, provenientes de la flota artesanal y/o menor escala, fueron: samasa, localizada frente a Paita (04°30' LS) y Pisco (13°30' LS) dentro de las 10 mn; la caballa, frente a Chimbote (09°30' LS) y Callao (12°00' LS) dentro de las 20 mn, y lorna, localizada frente a Chimbote, dentro de las 10 mn.

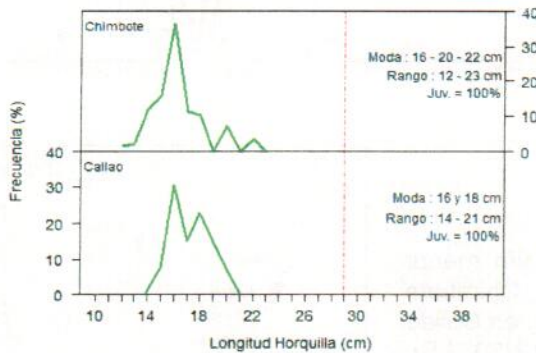


Estructura por tamaños

En Paita, Chimbote y Callao, la anchoveta proveniente de la flota artesanal y/o menor escala fue adulta y presentaron modas de 15, 14.5 y 13.5 cm LT respectivamente. En Pisco la moda fue de 12.5 cm LT, registrando un 6 % de ejemplares juveniles. Cabe destacar que en esta quincena los juveniles disminuyeron notablemente con respecto a las anteriores.



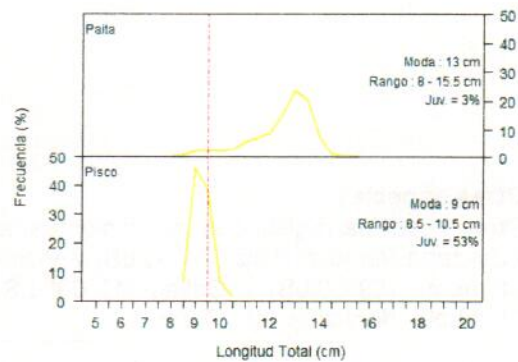
Estructura de tallas de la anchoveta proveniente de la flota artesanal y/o menor escala



La caballa en Chimbote y Callao fue predominantemente juvenil (100% en ambos casos).

Estructura de tallas de la caballa proveniente de la flota artesanal y/o menor escala

La samasa proveniente de la flota artesanal y/o menor escala en Paita fue adulta, con moda en 13 cm LT, y un porcentaje de juveniles del 3%. En Pisco, fue juvenil (53%) con moda en 9 cm LT.



Estructura de tallas de samasa proveniente de la flota artesanal y/o menor escala