



Programa Presupuestal PP0095 “Fortalecimiento de la Pesca Artesanal”

REPORTE DE OCURRENCIAS SEMANAL DE LA ACTIVIDAD PESQUERA  
ARTESANAL EN EL LITORAL PERUANO  
ROSPA 02 (Del 19 al 25/01/2015)

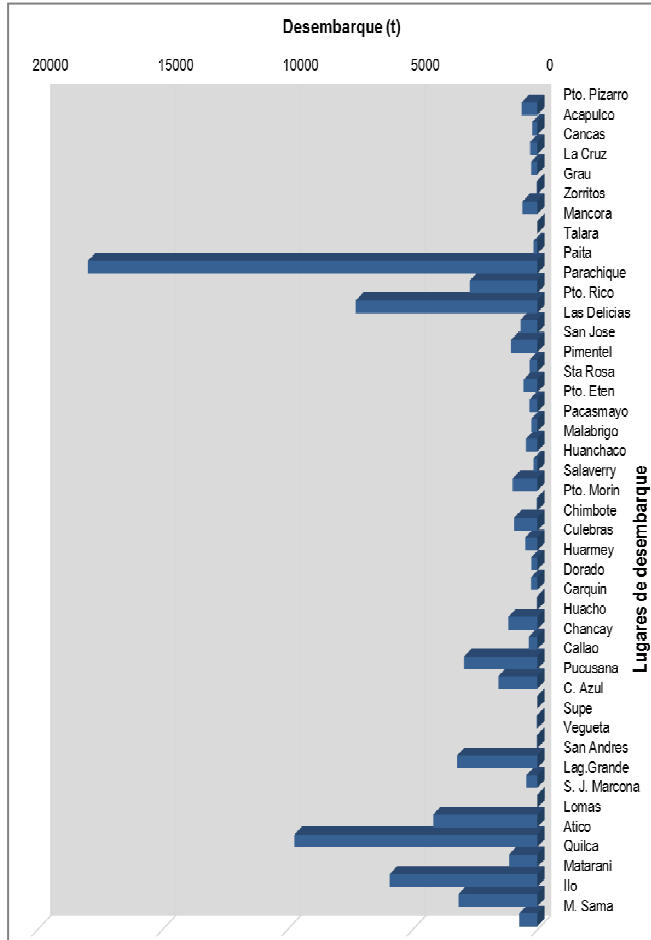


Figura 1.- Desembarques (t) de la pesca artesanal, según lugar.

Aunque los desembarques totales de esta semana fueron ligeramente inferiores (casi un 7%) al de la semana anterior (ROSPA 01), hubo un significativo incremento, próximo al 30 %, en los desembarques de pota.

**Desembarques:** Se registran los desembarques acumulados de los lugares monitoreados, y los desembarques de las principales especies.

En el período evaluado, Paita registró 1 797 t (Fig. 1) constituyendo el 25,3 % de los desembarques registrados (7 106 t) por lugar. Destacaron también, los registros acumulados de los puntos de desembarque ubicados en Arequipa (2 090 t –29,4%) y Lima (604 t – 8,5%).

Respecto de los registros de desembarques por especie (Fig. 2), sobresalen: la **Pota** *Dosidicus gigas* con 4,376 t (61,6 %), desembarcado principalmente en Paita (más de 1 700 t); el **Perico**, *Coryphaena hippurus* con 786 t (11,1 %), con mayores descargas en Ilo (220 t), y el **Bonito**, *Sarda chiliensis chiliensis* con 324 t (4,6 %), siendo San Andrés con 230 t, su principal caleta de descarga.

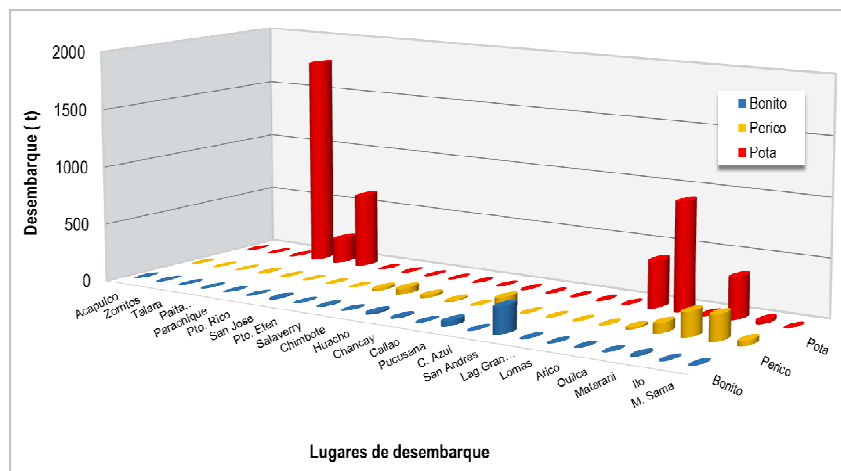


Figura 2.- Desembarques (t) de los principales recursos de la pesca artesanal, según lugar

**Especies:** Se registran las especies de la pesca artesanal y la presencia de especies indicadoras.

- Se registraron 181 especies en los desembarques de la pesca artesanal (143 de peces, 37 de invertebrados y 1 de macroalga). En la Fig. 3 se muestran las diez principales especies, sin considerar pota y anchoveta.
- Como especies indicadoras de aguas cálidas, se registraron el **Langostino tití** *Xiphopenaeus kroyeri*, en San José, el **Pez fraile** *Aphos porosus* en Pacasmayo, el **Langostino café** *Farfantepenaeus californiensis*, en Ancash, y la **Barracuda/picuda** *Sphyraena ensis*, en Lima.

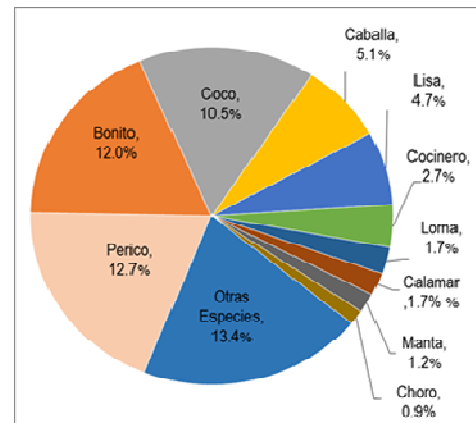


Fig. 3.- Principales especies (%), reportadas por la pesca artesanal.

**Zonas de Pesca:** Se registran las principales zonas de pesca de las especies con mayores registros de desembarque, en el ámbito del litoral peruano.

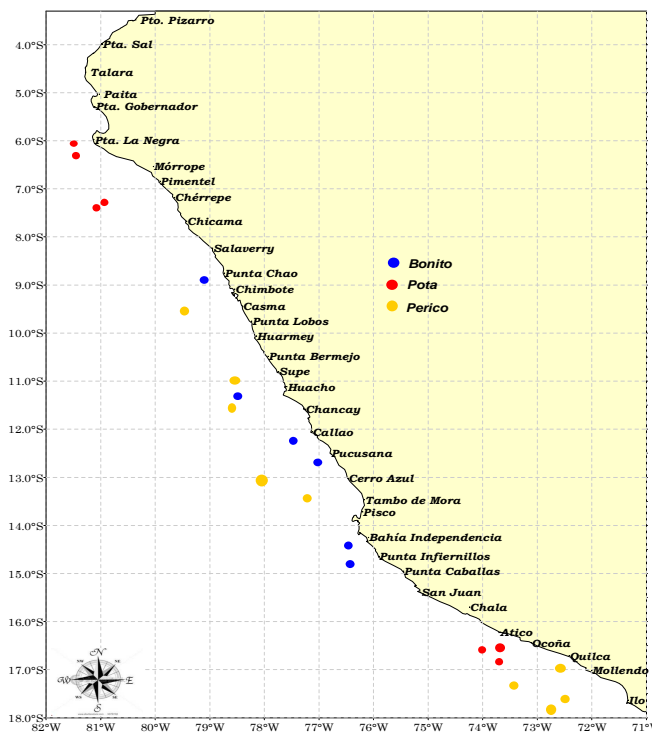


Figura 4.- Zonas de pesca de los principales recursos extraídos por la pesca artesanal

La **Pota**, desembarcada en Paita, fue capturada en la sección marina comprendida entre las coordenadas 06°08' LS / 81°26' LW y 07°15' LS / 80°58' LW (de la Bahía de Sechura a Chérrepe) en faenas de pesca de 4 a 9 días. Las capturas de esta especie por Atico se hicieron de 15 a 28 mn de la costa, en faenas de 1 a 2 días (Fig. 4).

La flota dirigida al **Perico** realizó sus faenas de pesca frente a Chimbote, a 100 mn, entre Supe y Mala, de 65 a 130 millas de la costa; entre Huacho y Pucusana, de 80 a 150 millas (12°40' 13°50' - 77°10' 78°50'); y, en el sur, frente a Quilca y Matarani, de 20 a 95 mn y de 55 a 80 mn, respectivamente.

Las principales zonas de pesca de **Bonito** se ubicaron frente a Chao (a 30 millas de la costa); a 60 mn de Huacho y a 3,5 horas afuera del Callao (R-210° del Frontón). En el sur fue capturado frente a La Yerba y Olleros, de 15 a 25 mn (14°58' y 76°10'), de la costa.

**Condiciones ambientales:** El área de observación comprende las zonas litorales adyacentes a los puntos de desembarque monitoreados.

- Frente a Tumbes, el mar estuvo calmado, aunque se registró la presencia de corrientes en dirección sur y vientos moderados provenientes del sur (propios de la temporada).

- En la zona centro-norte, en general, las condiciones marinas estuvieron normales para las faenas de pesca. Hubo oleajes moderados frente a Chimbote, Culebras y Pucusana; presencia de mareas rojas por Huacho y grandes secciones de mar turbias (de color marrón) frente a Bayovar, San José y algunos puertos y caletas de Ancash. El registro de la Temperatura Superficial del Mar (TSM) en la estación fija de Huacho continúa presentando anomalías negativas, de -0,2 a -0,5°C. Frente al Callao, San Andrés y Laguna Grande (Ica) hubo buen tiempo, mar y vientos calmos y cielo despejado.
- En el sur, frente a Arequipa y Moquegua, el estado del mar fue variable, alternándose la altura media de las olas entre Mar Rizada (días “buenos”) y Marejadas (mar “movido”); condicionando las actividades de la flota “marisquera” (buceo a compresora).

#### **Otras ocurrencias:**

- Durante la semana los pescadores de orilla de San José reportaron la varazón de una ballena por la zona denominada “La Casa”. El personal de IMARPE de Santa Rosa verificó este hecho.
- En Culebras hubo un operativo de verificación de los permisos de pesca (Capitanías) impidiendo la salida de parte de la flota.
- El día lunes 19 no hubo desembarques en la caleta de San Andrés debido al paro de los gremios de pescadores. Están solicitando la prohibición de la pesca de bonito por parte de la flota industrial.

**Chucuito, Callao 26/01/2015**

#### **Elaborado por:**

***Dirección General de Investigaciones de Recursos Demersales y Litorales (DGRDL) - Oficina de Pesca Artesanal  
Laboratorios Costeros del IMARPE.***