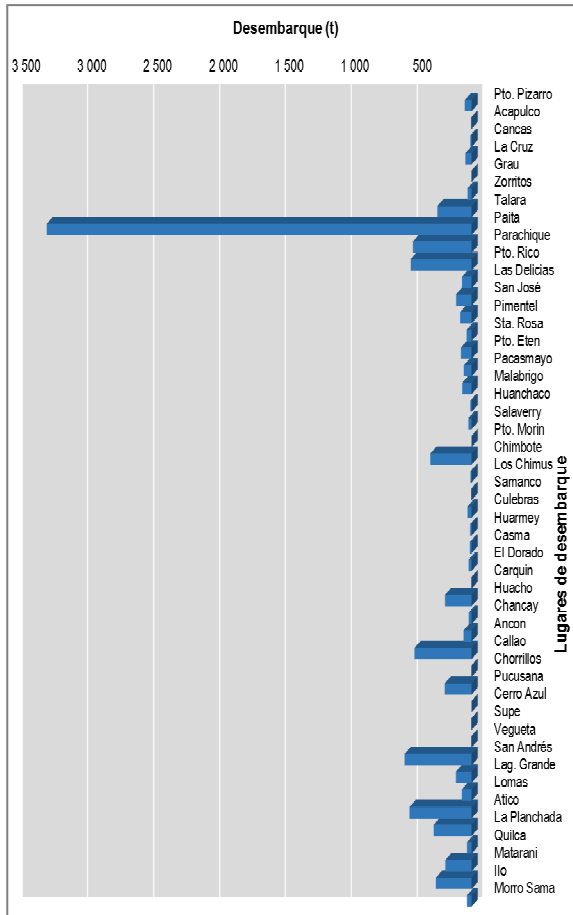




Programa Presupuestal PP0095 “Fortalecimiento de la Pesca Artesanal”

REPORTE DE OCURRENCIAS SEMANAL DE LA ACTIVIDAD PESQUERA  
ARTESANAL EN EL LITORAL PERUANO  
ROSPA 04 (Del 02 al 08/02/2015)



Los desembarques totales registrados durante esta semana (alrededor de 8 500 t) fueron ampliamente superiores (en casi 250 %) a los registros de la semana anterior (ROSPA 03).

**Desembarques:** Se registran los desembarques acumulados de los lugares monitoreados, y los desembarques de las principales especies.

En el período analizado, Paita se consolidó como el principal punto de desembarque de la pesca artesanal a lo largo del litoral (3 227 t - 38,1 %). Destacaron, asimismo, los registros de San Andrés (512 t - 6,0 %) y Atico (475 t - 5,6 %).

Respecto al desembarque de las principales especies (Fig. 2), sobresale el de la **Pota** *Dosidicus gigas* con 4 694 t (55,5 %), siendo Paita, el punto de mayor descarga (más de 3 100 t); el del **Perico** *Coryphaena hippurus* con 503 t (5,9 %) con Pucusana (108 t) y Matarani (98 t) como sus principales puntos de descarga; y, el del **Bonito** *Sarda chiliensis chiliensis* con 487 t (5,8 %) habiendo presentado sus mayores registros en San Andrés (288 t) y Parachique (52 t).

Figura 1.- Desembarques (t) de la pesca artesanal, según lugar.

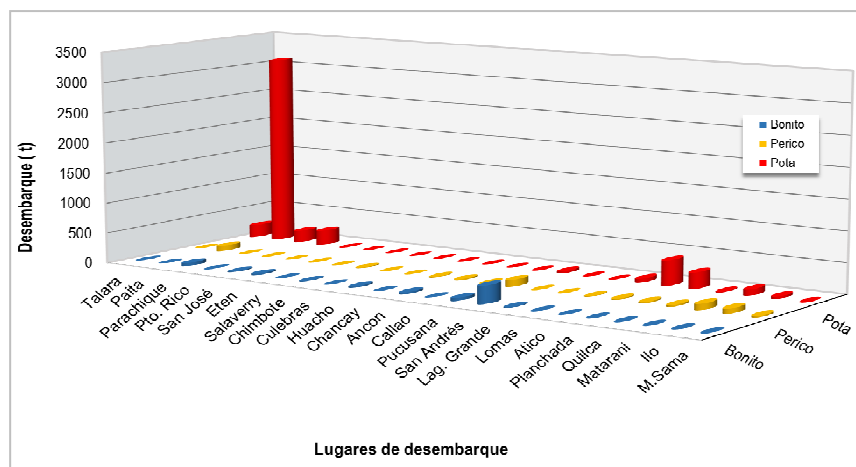


Fig. 2.- Desembarques (t) de los principales recursos de la pesca artesanal, según lugar

**Especies:** Se registran las especies de la pesca artesanal, y la presencia de especies indicadoras de aguas cálidas.

- Se registraron 186 especies en los desembarques de la pesca artesanal (151 de peces, 33 de invertebrados y 2 de macroalgas). En la Fig. 3 se muestran las diez principales especies, sin considerar pota y anchoveta.
- Como especies indicadoras de aguas cálidas se registraron capturas de **Lengüeta** *Symphurus sechurae* y **Chochoque** *Stellifer pizarroensis* en Pacasmayo; **langostino café** *Farfantepenaeus californiensis* en El Dorado y Chimbote; y **Barracuda** *Sphyaena ensis* en Végueta, capturada frente a las Islas Don Martín.

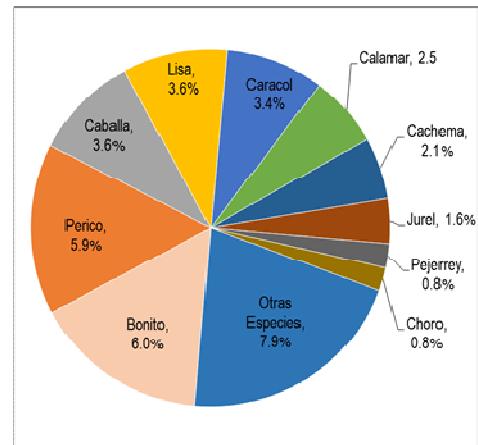


Fig. 3.- Principales especies (%), reportados por la pesca artesanal

**Zonas de Pesca:** Se registran las principales zonas de pesca de las especies con mayores registros de desembarque, en el ámbito del litoral peruano.

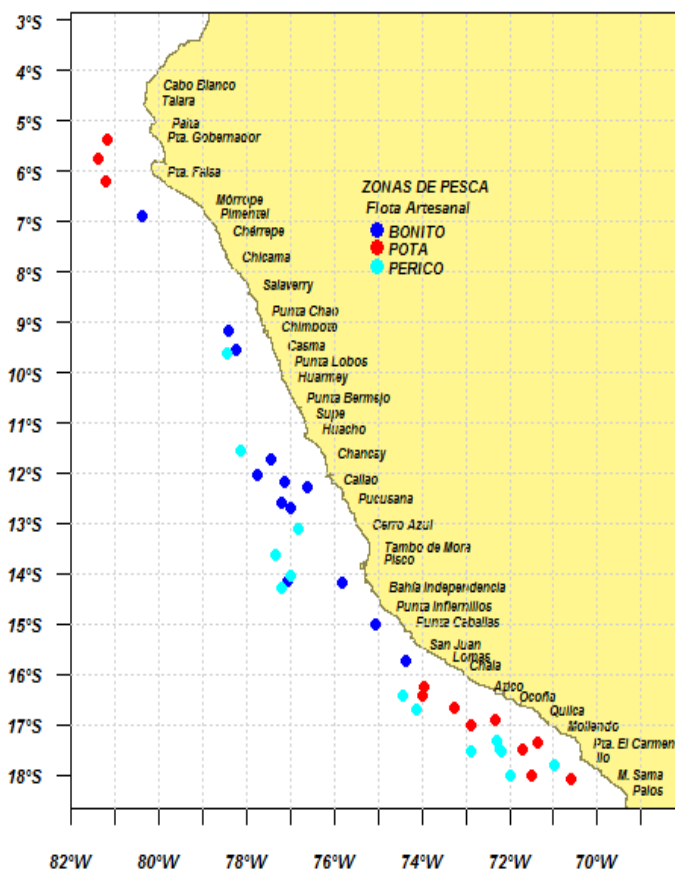


Fig. 4.- Zonas de pesca de los principales recursos extraídos por la pesca artesanal

La **Pota**, desembarcada en Piura (Talara, Paita y Sechura), fue capturada mayormente entre las latitudes 05°10' a 06°20' LS y longitudes 81°15' a 81°35' LW; y, en el sur frente a Lomas (de 26 a 63 mn), Atico (28 a 38 mn), Matarani (40 a 68 mn) y en La Planchada (35 a 45 mn) (Fig. 4).

Las capturas de **Perico** se realizaron frente a Chimbote (50 a 65 mn), entre Gramadal y Huacho (a 85 mn); y, en el sur, frente a Pucusana (70 mn), Lomas (65 mn), Quilca (60 a 70 mn), La Planchada (de 45 a 85 mn) e Ilo (35 a 70 mn).

El **Bonito** fue capturado, principalmente, al sureste de la isla Lobos de Afuera (de 30 a 40 bz de profundidad), frente a Salaverry (40 mn), Chimbote (35 mn), Huacho (50 a 60 mn), Ancón (60 mn) y por La Horadada y El Frontón (en el Callao). Más al sur fue capturado a 30 mn de la Isla San Gallán, a 20 mn de Olleros-San Fernando y a 35 mn de San Fernando/Nazca.

**Condiciones ambientales:** El área de observación comprende las zonas litorales adyacentes a los puntos de desembarque monitoreados.

- Por Tumbes, se observaron marejadas, fuertes corrientes (mar adentro) y vientos con dirección Norte que se fueron disipando. Continuó la presencia de aguas turbias en la zona costera.
- Por Lambayeque, La Libertad y Ancash, a excepción del día 04/02 (oleajes anómalos), las condiciones de oleajes del mar estuvieron normales. En algunas caletas de Ancash (El Dorado, Casma, Huarmey) la mayoría de los días, las aguas costeras se observaron con alta turbidez.
- En Lima, a lo largo de la franja costera, hubo oleaje anómalo (con aguas turbias), mejorando hacia el fin de semana (07/02)
- Por Ica (San Andrés y Laguna grande), las condiciones marinas y el tiempo estuvieron variados: la mar presentó marejadas y marejadillas, con vientos calmos, y el cielo estuvo predominantemente despejado.
- Por Moquegua el estado de mar varió para el fin de semana de condiciones normales a ligeramente “movida” (marejada).

**Otras ocurrencias:**

- Se han registrado avistamientos de tortugas en las zonas de pesca de Puerto Pizarro (1 a 2 mn de la costa), en varios días de la semana.
- Durante la semana, en el puerto de Zorritos, se realizó un Taller informativo sobre las prospecciones sísmicas, a los pescadores artesanales de la zona.
- Presencia de malaguas y basura por agujajes, frente a Zorritos y las caletas de Grau y Acapulco.
- El día 05/02 no hubo registro de descargas en el muelle de la Estación Naval (Paita), debido a que ingresaron Buques de la Marina de Guerra del Perú, ocupando todo el espacio del muelle.

**Chucuito, Callao, 09/02/2015**

**Elaborado por:**

***Dirección General de Investigaciones de Recursos Demersales y Litorales (DGRDL) - Oficina de Pesca Artesanal  
Laboratorios Costeros del IMARPE.***