



REPORTE DE OCURENCIAS SEMANAL DE LA ACTIVIDAD PESQUERA ARTESANAL EN EL LITORAL PERUANO

ROSPA 01 (Del 28/12/2020 al 03/01/2021)

Desembarques:

El desembarque procedente de la pesca artesanal, acumuló un total de 4.258,5 t (IMARPE, preliminar) en todo el litoral, durante la semana, mostró una disminución de 19,5% en relación a la semana anterior.

El grupo de peces presentó los mayores volúmenes de desembarque (53%), seguido de invertebrados (42,1%), otros recursos (ovas de pez volador) (4,5%) y algas (0,4%).

Los lugares de mayor desembarque fueron: **Paita** (32,5%), **Las Delicias** (10,9%), **Parachique** (10,5%), **San Andrés** (4,1%), **Ilo** (3,7%), **Morro Sama** (3,7%), **Chimbote** (3,6%), **Callao** (2,6%), **Huacho** (2,5%), **Quilca** (1,9%), **Los Órganos** (1,5%) y **Pucusana** (1,5%), que en conjunto representaron el 79% del total desembarcado (Fig. 1).

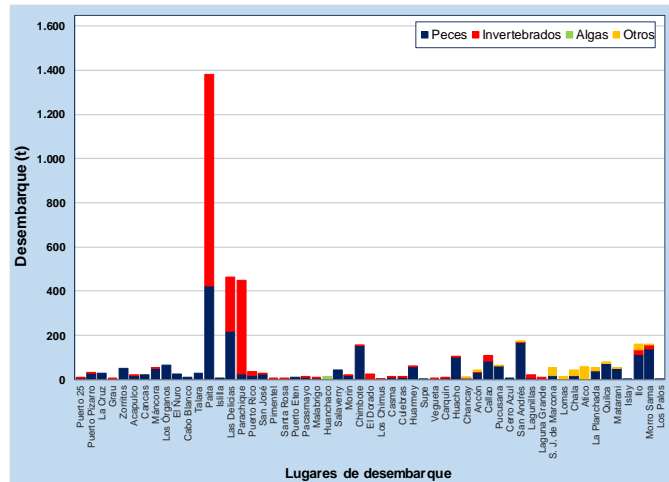


Figura 1.- Desembarques (t) procedentes de la pesca artesanal, por grupo taxonómico, según lugar, semana del 28/12/2020 al 03/01/2021

Especies:

Los recursos hidrobiológicos más relevantes, según volumen de desembarque, fueron *Dosidicus gigas* "pota", *Coryphaena hippurus* "perico", *Sarda chiliensis chiliensis* "bonito" y *Argopecten purpuratus* "concha de abanico"; aportando el 26,1%, 16,7%, 13,4% y 13,2% del total, respectivamente. En relación a la **pota**, su desembarque total decreció 61,4%, respecto a la semana anterior, y se concentró en la zona norte, principalmente en Paita (86,1%), Parachique (12,8%) y Puerto Rico (1,1%). En referencia al **perico**, su desembarque total aumentó 41,7%, y se reportó principalmente en la zona norte, con mayores cifras de descarga en Paita (70,7%); en la zona centro en Chimbote (28,8%); y en la zona sur en Quilca (10,1%) e Ilo (9,9%). En cuanto al **bonito**, su desembarque total creció ~2,1 veces, y en la zona centro fue donde se recibieron los mayores volúmenes, esencialmente en San Andrés (29,1%), Huacho (16,5%) y Callao (12,4%); asimismo, en la zona sur en Morro Sama (20,5%). En tanto que, la descarga total de la **concha de abanico** disminuyó 28,9%, y sus mayores desembarques se registraron en la zona norte, primordialmente en Parachique (49,5%) y Las Delicias (43,8%) (Fig. 2).

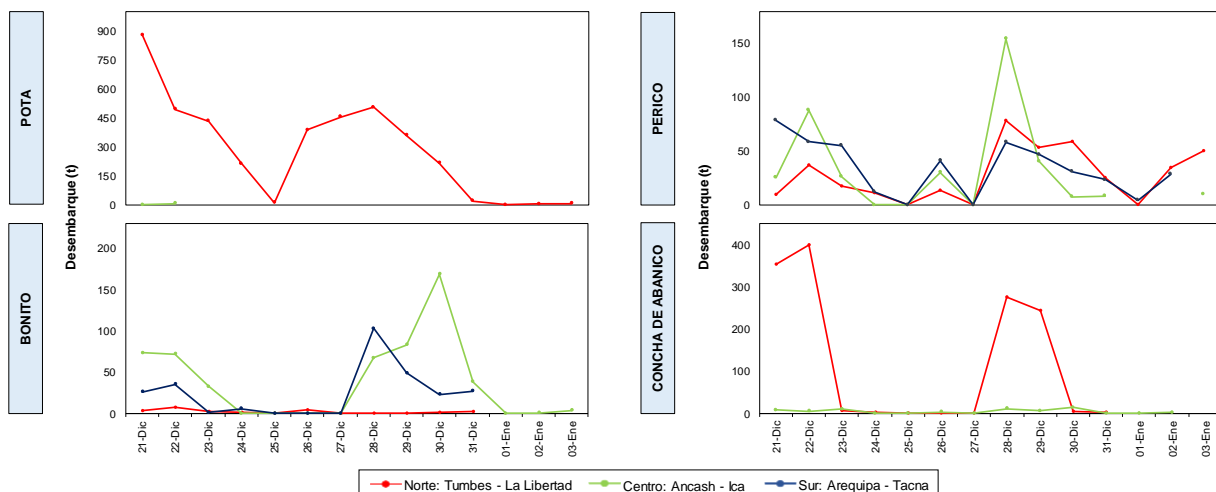


Figura 2.- Desembarques (t) de las principales especies registradas por la pesquería artesanal, según zonas

En cuanto a la presencia de especies indicadoras de aguas cálidas, se reportó tres especies, durante esta semana (Tabla 1).

Tabla 1.- Especies asociadas a aguas cálidas, en los desembarques de la pesca artesanal

Región	Caleta	Especie
Lambayeque	San José	<i>Penaeus vannamei</i> "langostino blanco"
	Pimentel	<i>Lobotes pacificus</i> "berrugata"
		<i>Panulirus gracilis</i> "langosta"

Zonas de pesca de los principales recursos:

Durante la semana, las principales zonas de pesca para la **pota** se localizaron frente a la zona norte, frente a Lobos de Tierra, entre 45 y 47 mn de distancia a la costa; Asimismo, también se registraron importantes capturas frente a Salaverry fte a 78 mn; para el **perico**, las zonas de pesca donde se realizaron las mayores capturas se ubicaron en la zona centro, desde Chimbote hasta Culebras, entre 110 y 150 mn y desde Huacho hasta Ancon entre 80 y 150 mn; para el **bonito**, las zonas de pesca más productivas se encontraron en la zona centro, fte a la region Lima, entre 14 y 50 mn; Asimismo, también se registraron importantes capturas frente a Morro Sama, entre 15 y 20mn; finalmente, para la **concha de abanico**, sus zonas de pesca más importantes se situaron frente a la zona norte, desde las Delicias hasta Parachique, dentro de las 4 mn (Fig. 3).

Condiciones ambientales: El área de observación comprende las zonas litorales adyacentes a los puntos de desembarque monitoreados.

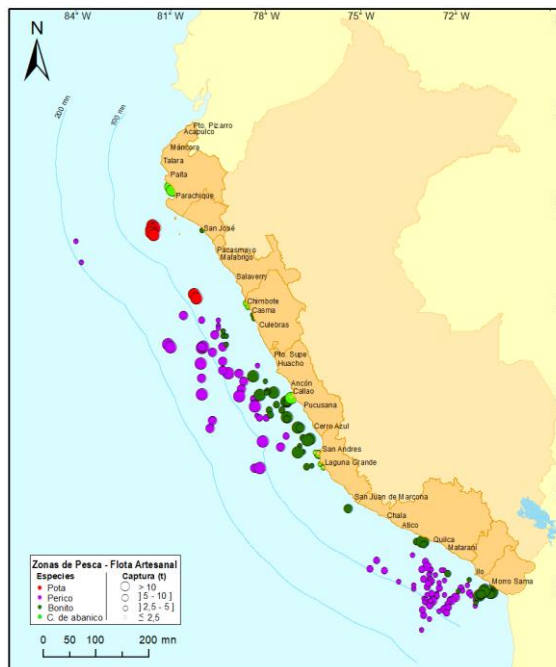


Figura 3.- Principales zonas de pesca de los recursos con mayores volúmenes de desembarque de la pesca artesanal

- En Tumbes, se reportó oleaje, corriente y viento de moderada intensidad.
- En Piura, las condiciones fueron normales.
- En Lambayeque, las condiciones fueron normales.
- En La Libertad, se reportó oleaje y corriente de ligera a moderada intensidad, y viento de moderada a fuerte intensidad.
- En Ancash, se registró oleaje, corriente y viento de ligera a moderada intensidad.
- En Lima, se reportó oleaje y viento de ligera a moderada intensidad.
- En Ica, se registró oleaje y corriente de moderada intensidad, en tanto que, viento de ligera a fuerte intensidad.
- En Arequipa, Moquegua y Tacna, las condiciones fueron normales.

Callao, 6 de enero del 2021