



REPORTE DE OCURENCIAS SEMANAL DE LA ACTIVIDAD PESQUERA ARTESANAL EN EL LITORAL PERUANO

ROSPA 01 (Del 30/12/19 al 05/01/20)

Desembarques:

El desembarque procedente de la pesca artesanal, acumuló un total de 2.928,2 t (IMARPE, preliminar) en todo el litoral, durante la semana, mostrando una disminución de 11,4% en relación a la semana anterior.

El grupo de peces presentó los mayores volúmenes de desembarque (85,6%), seguido de invertebrados (11,2%), otros recursos (ovas de pez volador) (2,9%) y algas (0,3%).

Los lugares de mayor desembarque fueron: **Morro Sama** (16,8%), **Ilo** (13,4%), **Parachique** (9,1%), **Paíta** (8,2%), **Puerto Rico** (5,4%), **Quilca** (4,5%), **Pucusana** (4,5%), **Atico** (3,4%), **San Andrés** (3,2%) y **Chimbote** (2,6%), que en conjunto representan el 71,1% del total desembarcado (Fig. 1).

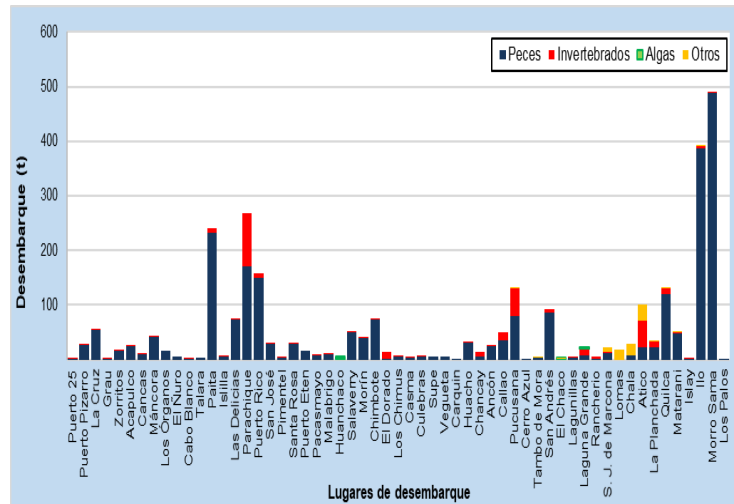


Figura 1.- Desembarques (t) procedentes de la pesca artesanal, por grupo taxonómico, según lugar, semana del 30/12/19 al 05/01/20

Especies:

Los recursos hidrobiológicos más relevantes, según volumen de desembarque, fueron *Coryphaena hippurus* "perico", *Trachurus murphyi* "jurel", *Scomber japonicus* "caballa" y *Sarda chiliensis chiliensis* "bonito", aportando el 23,2%, 17,1%, 12,7% y 12,1% del total, respectivamente. En relación al **perico**, su desembarque total se redujo 24,2% respecto a la semana anterior y se concentró en la zona sur, principalmente en Quilca (17,7%), Ilo (17,1%) y Matarani (7%). Además, en la zona norte también se registró volúmenes considerables, en Paíta (28,7%) y en la zona centro en Chimbote (8,2%). Por el contrario, la descarga total del **jurel** aumentó ~45,2 veces, y sus mayores desembarques se registraron en la zona sur, primordialmente en Morro Sama (89,2%). En cuanto a la **caballa**, su descarga total ascendió ~7,7 veces y en la zona norte fue donde se recibieron los mayores volúmenes, esencialmente en Parachique (41,4%) y Puerto Rico (38,9%), no obstante, en la zona sur también se realizaron importantes descargas, en Ilo (15,6%). En referencia al **bonito**, su desembarque total disminuyó 70,2% y se reportó principalmente en la zona sur, con mayores cifras de descargas en Ilo (46%), mientras que, en la zona centro, en San Andrés (23,6%) y Pucusana (9,7%) (Fig. 2).

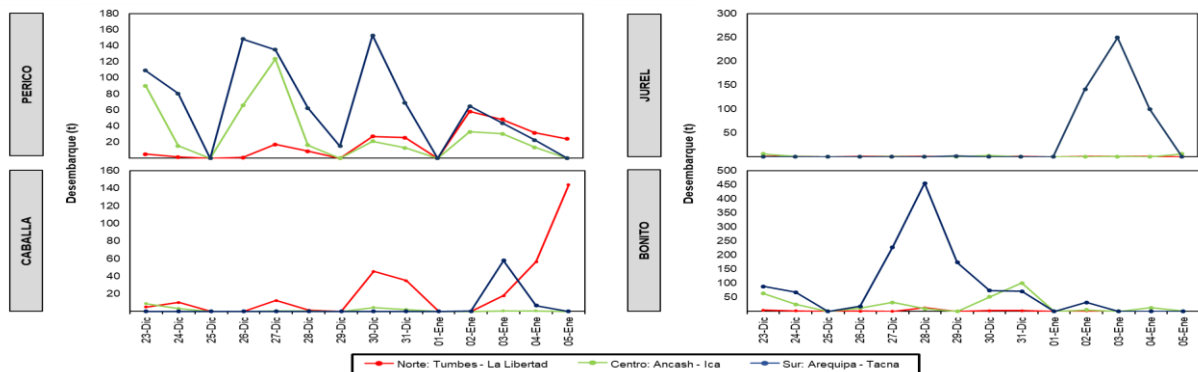


Figura 2.- Desembarques (t) de las principales especies registrada por la pesquería artesanal, según zonas

En cuanto a la presencia de especies indicadoras de aguas cálidas, se reportó 4 especies, durante esta semana (Tabla 1).

Tabla 1.- Especies asociadas a aguas cálidas, en los desembarques de la pesca artesanal

Región	Caleta	Especie
Lambayeque	San José	<i>Xiphopenaeus riveti</i> "camaron titi"
	Pimentel	<i>Panulirus gracilis</i> "langosta"
		<i>Lobotes pacificus</i> "berrugata"
Ica	San Andrés y Lagunillas	<i>Polydactylus approximans</i> "barbudo"

Zonas de pesca de los principales recursos:

Durante la semana, las principales zonas de pesca para el **perico** se localizaron en la zona sur, frente a Quilca, Matarani e Ilo, entre 20 y 120 mn de distancia a la costa; para el **jurel**, las zonas de pesca donde se realizaron las mayores capturas se ubicaron en la zona sur, frente a Morro Sama, entre las 10 y 100 mn; para la **caballa**, las zonas de pesca más importantes, se situaron frente a la zona norte, desde Sechura hasta Puerto Rico, dentro de las 6 mn. Asimismo, en la zona sur también se registraron capturas considerables, frente a Ilo y Morro Sama, entre 20 y 25 mn; finalmente para el **bonito**, sus zonas de pesca más productivas se encontraron en las zonas sur, frente a Ilo y Morro Sama, entre 15-30 mn. Además, en la zona centro también se registraron importantes capturas, frente a Cerro Azul y San Andrés, entre 5-35 mn (Fig. 3).

Condiciones ambientales: El área de observación comprende las zonas litorales adyacentes a los puntos de desembarque monitoreados.

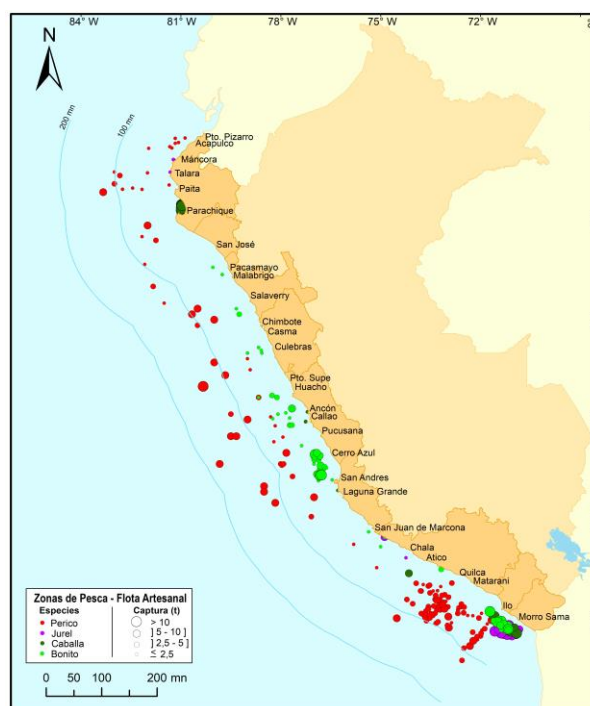


Figura 3.- Principales zonas de pesca de los recursos con mayores volúmenes de desembarque de la pesca artesanal

- En Tumbes, se registró oleaje y viento de moderada a fuerte intensidad, así como, corriente moderada.
- En Lambayeque, se registró oleaje y corriente de moderada intensidad, además, viento de moderada a fuerte intensidad.
- En La Libertad, se reportó oleaje y corriente de ligera intensidad, mientras que, viento de moderada intensidad.
- En Ancash, se registró oleaje y corriente de normal a moderada intensidad, así como, viento de ligera a fuerte intensidad.
- En Lima, se reportó oleaje de ligera a fuerte intensidad, corriente moderada y viento de ligera a moderada intensidad.
- En Ica, se registró oleaje, corriente y viento de moderada a fuerte intensidad.
- En Arequipa, Moquegua y Tacna, las condiciones fueron normales.

Callao, 08 de enero del 2020