



REPORTE DE OCURRENCIAS SEMANAL DE LA ACTIVIDAD PESQUERA ARTESANAL EN EL LITORAL PERUANO

ROSPA 04 (Del 16 al 22/01/2023)

Desembarques:

El desembarque procedente de la pesca artesanal durante la semana, acumuló un total de 8.624 t (IMARPE, preliminar) en todo el litoral, mostrando una disminución de 7,4% con relación a la semana anterior.

El grupo de peces presentó los mayores volúmenes de desembarque (50,8%), seguido de los invertebrados (47,1%); además de las ovas de peces voladores (1,8%) y algas (0,3%).

Los lugares de mayor desembarque fueron: **Paita** (27,9%); y, en menores proporciones **La Puntilla** (13,4%) y **Parachique** (10,1%), que en conjunto representaron el 52% del total desembarcado (Fig. 1).

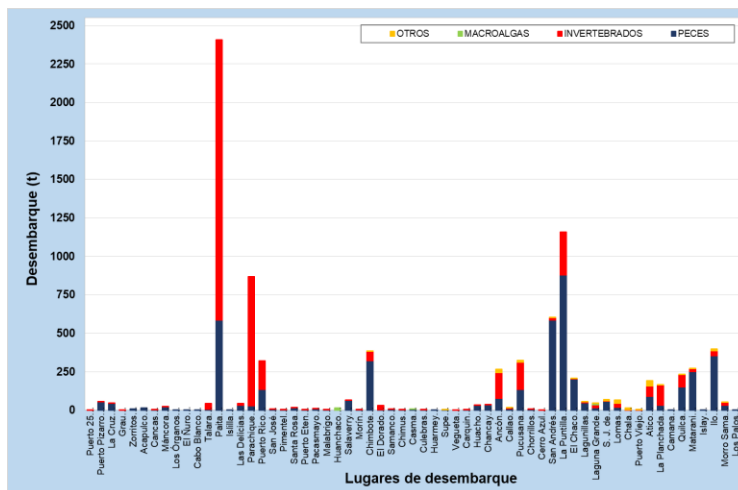


Figura 1.- Desembarques (t) procedentes de la pesca artesanal, por grupo taxonómico, según lugar, durante la semana del 16 al 22/01/2023

Especies:

Los recursos hidrobiológicos más relevantes, según volumen de desembarque, fueron: *Dosidicus gigas* "pota", *Coryphaena hippurus* "perico", *Trachurus murphyi* "jurel" y *Sarda chiliensis chiliensis* "bonito", aportando el 45,6%, 17,7%, 12,6% y 11,8% del total, respectivamente. En relación a la **pota**, durante la presente semana su desembarque total aumentó 9,8% en comparación con la semana anterior, registrándose principalmente en Paita (46,5%) y Parachique (21,1%), en la zona norte. En referencia al **perico**, su desembarque total disminuyó 17,2% y se reportó principalmente de Paita (33,2%), en la zona norte; y, en menores proporciones de Chimbote (19%), en la zona centro; además, de Ilo (12,7%), en la zona sur. Respecto al **jurel**, su desembarque total se incrementó apenas 1,5%, registrándose principalmente en La Puntilla (74,6%) y El Chaco (17,5%), en la zona centro. En relación al **bonito**, su desembarque total se redujo en 18,6%, registrándose principalmente por el desembarcadero de San Andrés (42,3%), Pisco, en la zona centro (Fig. 2).

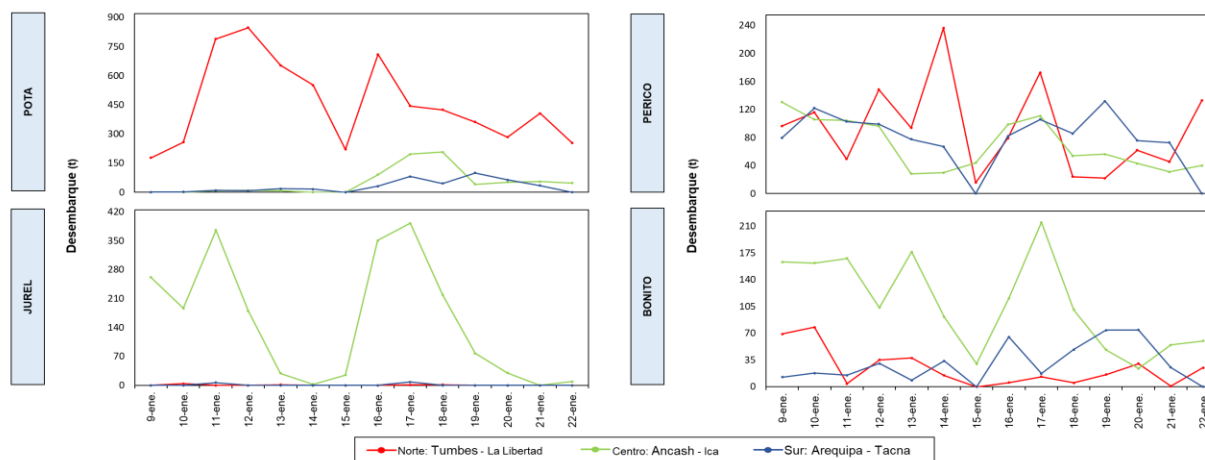


Figura 2.- Desembarques (t) de las principales especies registradas por la pesquería artesanal, según zonas

En cuanto a la presencia de especies indicadoras de aguas cálidas en los desembarques, durante esta semana, se reportaron tres (3) especies (Tabla 1).

Tabla 1.- Especies asociadas a aguas cálidas registrados en los desembarques de la pesca artesanal

Región	Caleta	Especie
Lambayeque	San José	<i>Anisotremus interruptus</i> "Chita dorada"
		<i>Panulirus gracilis</i> "langosta"
	Santa Rosa	<i>Lobotes pacificus</i> "Berrugata"

Zonas de pesca de los principales recursos:

Durante la presente semana, las principales zonas de pesca del recurso **potá**, se ubicaron entre Paita e Isla Lobos de Tierra, de 17 a 100 mn de distancia a la costa, en la zona norte; así como, desde Cerro Azul hasta Laguna Grande, entre 27 y 95 mn, en la zona centro; además de, San Juan de Marcona - Morro Sama, de 15 a 75 mn, en la franja sur del litoral. Para el **perico**, las zonas de pesca más frecuentadas por la flota artesanal, mostraron una amplia distribución a lo largo del litoral; observándose, una mayor concentración, en la franja marítima comprendida entre la caleta Culebras y Laguna Grande, de 50 a 120 mn, en la zona centro; y, de Atico a Ilo, de 20 a 110 mn, en la zona sur. Aquí, es importante precisar que los niveles de captura en la zona sur fueron menores que los registrados en la zona centro. Para el **jurel**, las principales zonas de pesca, se localizaron desde Laguna Grande hasta Punta Infiernillo, de 20 a 50 mn. Finalmente, para el **bonito**, las zonas de pesca más visitadas, se ubicaron, desde Laguna Grande hasta Punta Infiernillo, de 22 a 45 mn (Fig. 3).

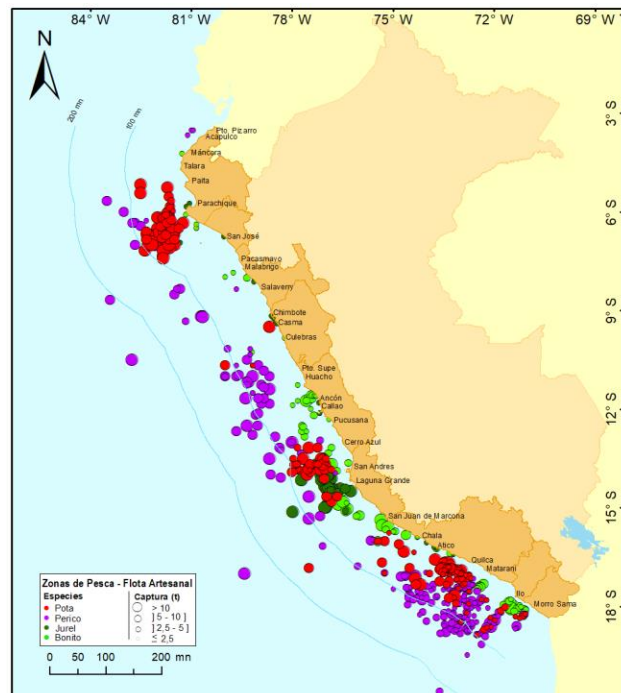


Figura 3. Zonas de pesca de los principales recursos desembarcados por la actividad pesquera artesanal

Condiciones ambientales: El área de observación comprende las zonas litorales adyacentes a los puntos de desembarque monitoreados.

- Por Tumbes, se registraron oleajes y corrientes marinas de fuerte intensidad; así como, vientos de moderada a fuerte intensidad.
- Por Máncora (Piura), se registraron vientos de fuerte intensidad; mientras que, de Los Órganos, El Ñuro, Cabo Blanco, Talara, Isllila, Las Delicias, Parachique y Puerto Rico se reportaron oleajes de moderada a fuerte intensidad.
- Por Lambayeque, se reportaron oleajes de moderada intensidad y fuertes corrientes.
- En La Libertad, se reportaron oleajes y corrientes de ligera a fuerte intensidad.
- En Chimbote, Los Chimus y Casma (Ancash), se registraron oleajes y corrientes de moderada intensidad; mientras que, en Samanco y Culebras fueron de moderada a fuerte intensidad.
- Por Supe, Vegueta, Huacho, Chancay, Ancón y Cerro Azul (Lima), se reportaron oleajes de fuerte intensidad.
- Por San Andrés, Lagunillas, Laguna Grande, El Chaco y La Puntilla (Ica), se registraron oleajes y corrientes de fuerte intensidad; y, de San Juan de Marcona, se reportaron vientos de moderada a fuerte intensidad.
- Por Arequipa, Moquegua y Tacna las condiciones ambientales se presentaron normales.

Callao, 25 de enero del 2023

Elaborado por:
Oficina de Pesca Artesanal - Dirección General de Investigaciones de Recursos Demersales y Litorales (DGIRDL)
Laboratorios Costeros del IMARPE.