



# REPORTE DE OCURENCIAS SEMANAL DE LA ACTIVIDAD PESQUERA ARTESANAL EN EL LITORAL PERUANO

## ROSPA 08 (Del 13 al 19/02/2023)

### Desembarques:

El desembarque procedente de la pesca artesanal durante la semana, acumuló un total de 17.266,1 t (IMARPE, preliminar) en todo el litoral, mostrando un incremento de 9,1%, con relación a la semana anterior.

El grupo de invertebrados registró los mayores volúmenes de desembarque (54,6%), seguido de los peces (44,9%); además de las algas (0,3%) y ovas de peces voladores (0,2%).

Los lugares de mayores desembarques fueron: **Paita** (30,1%), **San Andrés** (13,2%), **Las Delicias** (12,7%) y **Parachique** (10,1%), que en conjunto representaron el 66,1% del total desembarcado (Fig. 1).

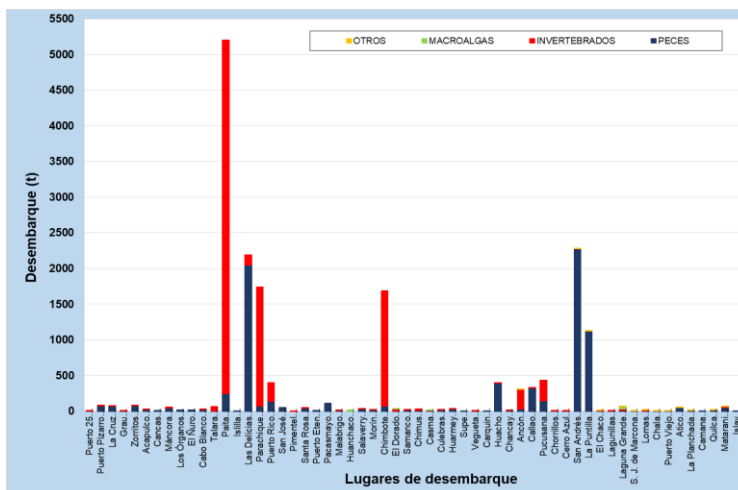


Figura 1.- Desembarques (t) procedentes de la pesca artesanal, por grupo taxonómico, según lugar, durante la semana del 13 al 19/02/2023

### Especies:

Los recursos hidrobiológicos más relevantes, según volumen de desembarque, fueron: *Dosidicus gigas* "pota", *Engraulis ringens* "anchoveta", *Sarda chiliensis chiliensis* "bonito" y *Trachurus murphyi* "jurel", aportando el 51,5%, 20,1%, 11,2% y 4,9% del total, respectivamente. En relación a la **pota**, durante la presente semana, su desembarque total aumentó 11% en comparación con la semana anterior; registrándose principalmente en los puertos de Paita (55,7%) y Parachique (15,3%), en la zona norte; así como, en Chimbote (18,2%), en la zona centro. En referencia a la **anchoveta**, su desembarque total se incrementó 25,8% siendo registrado, principalmente en Las Delicias (56%), en la zona norte; y, en San Andrés (38,9%), en la zona centro. Respecto al **bonito**, su desembarque total aumentó 51,6%, registrándose principalmente por San Andrés (47,8%) y el Callao (15,9%) en la zona centro. Sobre los desembarques del **jurel**, se puede señalar que, disminuyeron hasta un 27,7%, habiéndose registrado mayormente en La Puntilla (73,7%) y Huacho (24,6%), en la zona centro (Fig. 2).

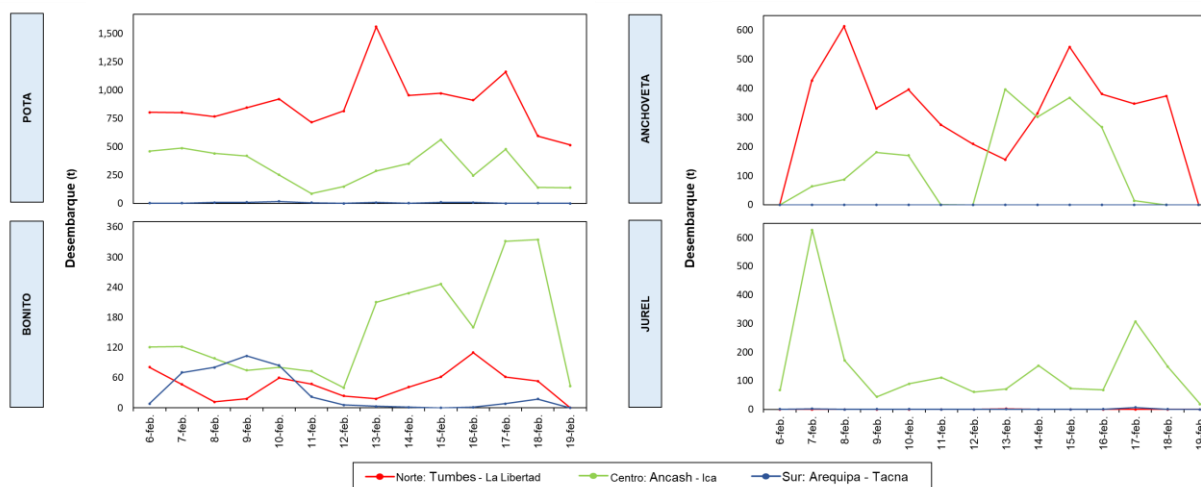


Figura 2.- Desembarques (t) de las principales especies registradas por la pesquería artesanal, según zonas

En cuanto a la presencia de especies indicadoras de aguas cálidas en los desembarques de esta semana, se reportó la presencia de una (1) especie (Tabla 1).

Tabla 1.- Especie asociada a aguas cálidas, registrada en los desembarques de la pesca artesanal

Región	Caleta	Especie
Lambayeque	San José	<i>Opisthonema libertate</i> "Machete de hebra"
Ancash	El Dorado	

### Zonas de pesca de los principales recursos:

Durante la presente semana, las zonas de pesca de **potá** se ubicaron principalmente en la zona norte, entre Paita e Isla Lobos de Tierra, de 12 a 75 mn de distancia a la costa; y, en frente a la zona central del litoral desde Puerto Morín hasta Chancay, entre 30 y 65 mn. Para la **anchoveta**, las zonas de pesca con mayores capturas, se localizaron frente a la bahía de Sechura, dentro de las 10 mn, en la zona norte; y, desde San Andrés hasta Punta Arquillo, dentro de las 8 mn, en la zona centro. Para las capturas de **bonito**, las zonas de pesca más frecuentadas mostraron una distribución amplia a lo largo del litoral; destacando la franja marítima comprendida entre Huacho y Punta Infiernillo, de 07 a 35 mn, en la zona centro. Finalmente, las mayores capturas del **jurel**, se realizaron frente a Huacho (35 – 40 mn), Ancón (46 - 65 mn) y Laguna Grande (100 mn) (Fig. 3).

**Condiciones ambientales:** El área de observación comprende las zonas litorales adyacentes a los puntos de desembarque monitoreados.

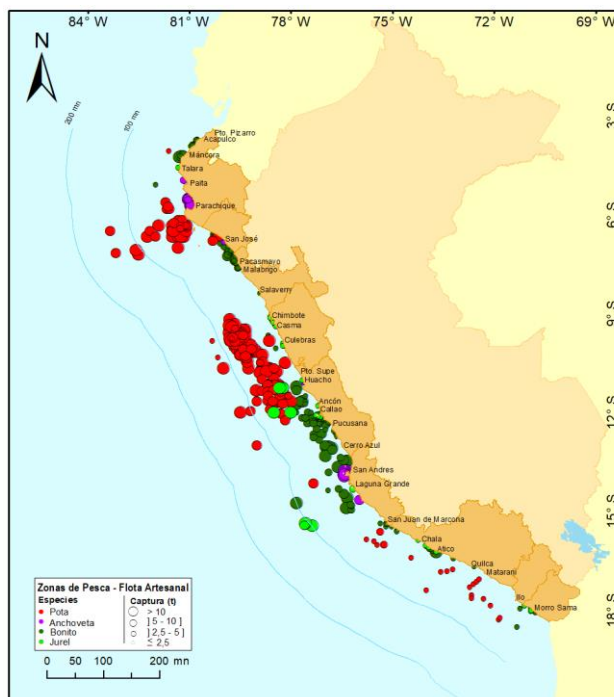


Figura 3.- Zonas de pesca de los principales recursos capturados por la pesca artesanal

- Por Tumbes, se registraron corrientes marinas de moderada intensidad.
- Por la Islilla, Los Órganos, El Ñuro y Puerto Rico (Piura), se registraron oleajes de ligera intensidad; mientras que, de Parachique, se reportaron vientos de ligera a moderada intensidad.
- Por Lambayeque, se reportaron oleajes de moderada a fuerte intensidad.
- En La Libertad, se registraron oleajes y corrientes de ligera a fuerte intensidad.
- De Ancash, se reportaron oleajes y corrientes de ligera intensidad, a excepción de El Dorado donde las condiciones fueron normales. En Chimbote y Samanco se registraron vientos de moderada intensidad.
- Por Lima, se registraron oleajes de moderada intensidad, a excepción de Pucusana donde las condiciones fueron normales.
- Por Lagunillas, Laguna Grande, El Chaco y La Puntilla (Ica), se registraron oleajes de fuerte intensidad.
- De Arequipa, Moquegua y Tacna se reportaron oleajes de moderada a fuerte intensidad.

Callao, 22 de febrero del 2023

Elaborado por:  
Oficina de Pesca Artesanal - Dirección General de Investigaciones de Recursos Demersales y Litorales (DGIRD/L)  
Laboratorios Costeros del IMARPE.