



# REPORTE DE OCURENCIAS SEMANAL DE LA ACTIVIDAD PESQUERA ARTESANAL EN EL LITORAL PERUANO

## ROSPA 08 (Del 15 al 21/02/2021)

### Desembarques:

El desembarque procedente de la pesca artesanal, acumuló un total de 9.633,7 t (IMARPE, preliminar) en todo el litoral, durante la semana, mostró una disminución de 15,7% en relación a la semana anterior.

El grupo de invertebrados presentó los mayores volúmenes de desembarque (57%), seguido de peces (42,9%), algas (0,1%) y otros recursos (ovas de pez volador) (0,1%).

Los lugares de mayor desembarque fueron: **Paita** (36,9%), **Las Delicias** (20,2%), **Parachique** (16%), **Huacho** (4,1%), **Puerto Rico** (3,1%), **Pucusana** (2,1%), **Santa Rosa** (1,6%), **Morro Sama** (1,5%), **San José** (1,5%), **Los Órganos** (1,2%) y **Chimbote** (1%), que en conjunto representaron el 89,2% del total desembarcado (Fig. 1).

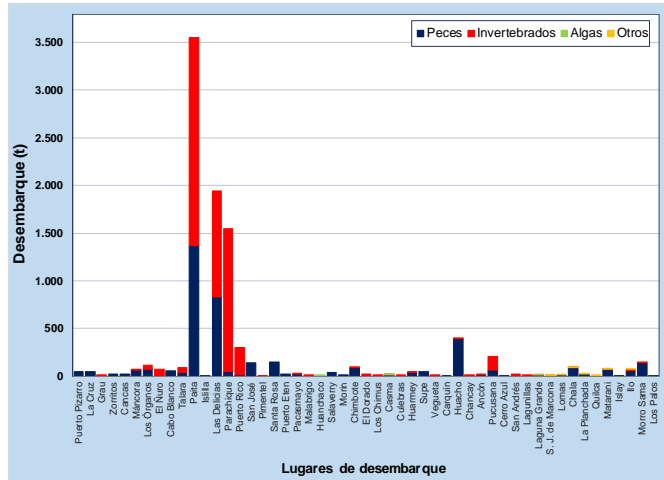


Figura 1.- Desembarques (t) procedentes de la pesca artesanal, por grupo taxonómico, según lugar, semana del 14 al 21/02/2021

### Especies:

Los recursos hidrobiológicos más relevantes, según volumen de desembarque, fueron *Dosidicus gigas* "pota", *Argopecten purpuratus* "concha de abanico", *Engraulis ringens* "anchoveta" y *Sarda chiliensis chiliensis* "bonito"; aportando el 33,4%, 22,5%, 18,5% y 9,1% del total, respectivamente. En relación a la **pota**, su desembarque total creció 10,8%, respecto a la semana anterior y se concentró en la zona norte, principalmente en Paita (68%), Las Delicias (9,2%), Puerto Rico (8,1%) y Parachique (4,6%). En referencia a la **concha de abanico**, su desembarque total disminuyó 12,3%, y se reportó principalmente en la zona norte, con mayores cifras de descarga en Parachique (61,6%) y Las Delicias (37,5%). En tanto que, la descarga total de **anchoveta** se redujo 19,2%, y sus mayores desembarques se registraron en la zona norte, en Paita (59,8%) y Las Delicias (40,2%). En cuanto al **bonito**, su desembarque total decreció 33,9%, y en la zona centro fue donde se reportó el mayor volumen, específicamente en Huacho (44,4%); asimismo, en la zona sur en Morro Sama (16,2%) y en la zona norte en San José (9,2%) y Santa Rosa (7,7%) (Fig. 2).

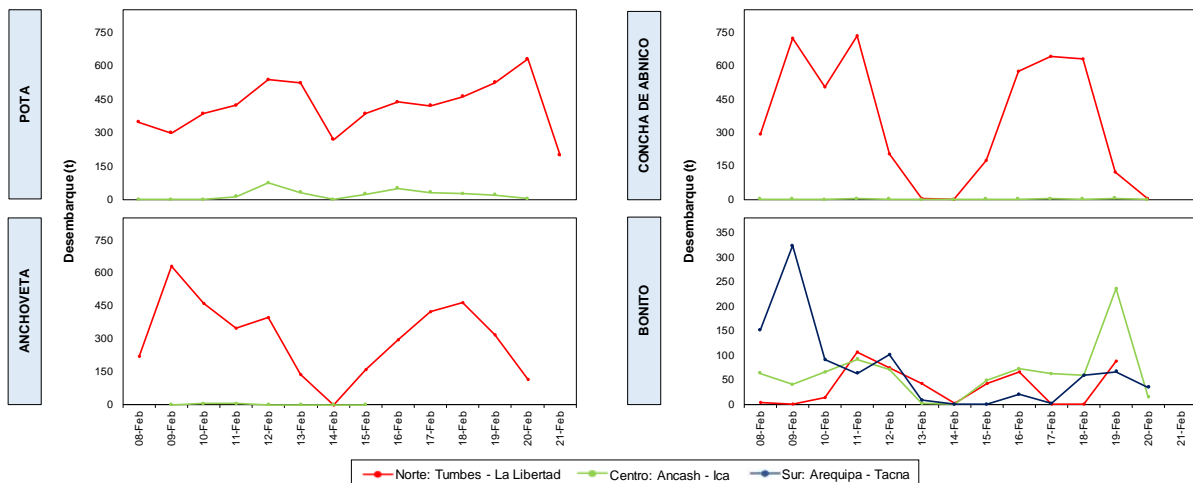


Figura 2.- Desembarques (t) de las principales especies registradas por la pesquería artesanal, según zonas

Durante esta semana, no se registró la presencia de especies indicadoras de aguas cálidas.

### Zonas de pesca de los principales recursos:

Durante la semana, las principales zonas de pesca para la **pota** se localizaron frente a la zona norte, desde Cabo Blanco hasta Talara, entre 3 y 7 mn de distancia a la costa, también se registraron importantes capturas frente a Playa Nac (Sechura), entre 8 y 15 mn; para la **concha de abanico**, las zonas de pesca más productivas se encontraron en la zona norte, desde Las Delicias hasta Parachique, dentro de las 5 mn; para la **anchoveta**, las zonas de pesca donde se realizaron las mayores capturas se ubicaron en la zona norte, frente a La Bocana (Paita), dentro de las 7 mn; finalmente, para el **bonito**, sus zonas de pesca estuvieron distribuidas ampliamente. Asimismo, las zonas de pesca más importantes se ubicaron, en la zona norte, desde Puerto Eten hasta Chicama, entre 18 y 40 mn, en la zona centro, desde Huacho hasta Chancay, entre 14 y 35 mn y en la zona sur, desde Morro Sama hasta Vila Vila, entre 4 y 12 mn (Fig. 3).

**Condiciones ambientales:** El área de observación comprende las zonas litorales adyacentes a los puntos de desembarque monitoreados.

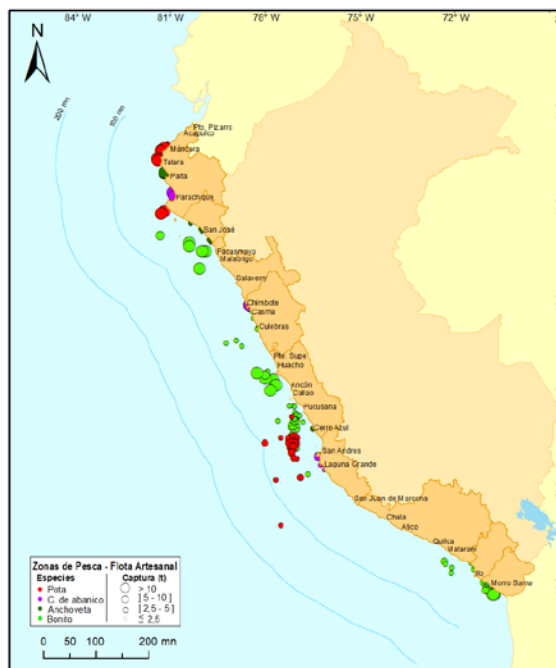


Figura 3.- Principales zonas de pesca de los recursos con mayores volúmenes de desembarque de la pesca artesanal

- En Tumbes, se reportó oleaje de moderada intensidad, corriente de moderada a fuerte y viento de ligera intensidad.
- En Piura, las condiciones fueron normales, excepto en Isllilla, donde se reportó oleaje de moderada intensidad.
- En Lambayeque, se reportó oleaje de moderada a fuerte intensidad.
- En La Libertad, se reportó oleaje y corriente de ligera a fuerte intensidad, en tanto que, viento de ligera a moderada intensidad.
- En Áncash, se registró oleaje, corriente y viento de ligera a fuerte intensidad.
- En Lima, se reportó oleaje de moderada intensidad y viento de fuerte intensidad.
- En Ica, se registró oleaje, corriente y viento de moderada a fuerte intensidad.
- En Arequipa, se registró viento de fuerte intensidad.
- En Moquegua y Tacna, se registró oleaje, corriente y viento de fuerte intensidad.

Callao, 24 de febrero del 2021