



# REPORTE DE OCURRENCIAS SEMANAL DE LA ACTIVIDAD PESQUERA ARTESANAL EN EL LITORAL PERUANO

## ROSPA 10 (Del 27/02 al 05/03/2023)

### Desembarques:

El desembarque procedente de la pesca artesanal durante la semana, acumuló un total de 15.236,0 t (IMARPE, preliminar) en todo el litoral, lo que significó un incremento de apenas 0.2% con relación a la semana anterior.

El grupo de invertebrados presentó los mayores volúmenes de desembarque (62,2%), seguido de los peces (37,3%); además de, algas (0,4%) y ovas de peces voladores (0,1%).

Los lugares de mayores desembarques fueron: **Paita** (43,6%), **San Andrés** (11,4%) y **Parachique** (10,1%), que en conjunto representaron el 65,1% del total desembarcado (Fig. 1).

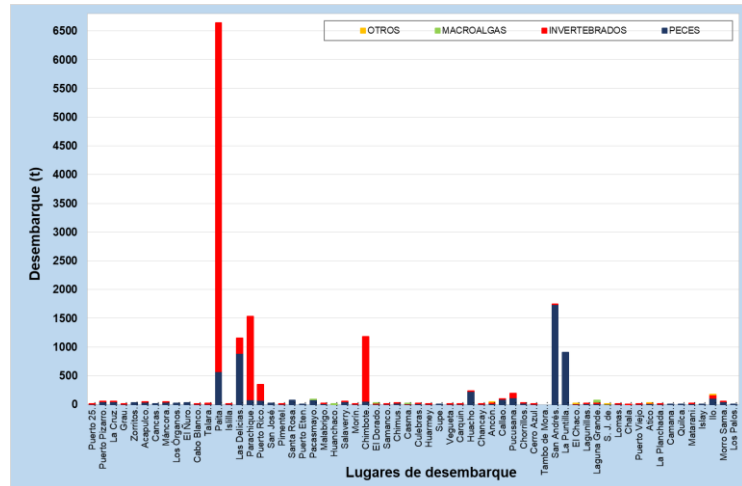


Figura 1.- Desembarques (t) procedentes de la pesca artesanal, por grupo taxonómico, según lugar, durante la semana del 27/02 al 05/03/2023

### Especies:

Los recursos hidrobiológicos más relevantes, según volumen de desembarque, fueron: *Dosidicus gigas* "pota", *Engraulis ringens* "anchoveta", *Sarda chiliensis chiliensis* "bonito" y *Scomber japonicus* "caballa", aportando el 57,6%, 18,6%, 5,6% y 4,1% del total, respectivamente. En relación a la **pota**, durante la presente semana su desembarque total se incrementó apenas 1% en comparación con la semana anterior, registrándose principalmente en los puertos de Paita (69,1%) y Parachique (12,8%) en la zona norte; así como, en Chimbote (12,8%) en la zona centro. En referencia a la **anchoveta**, su desembarque total aumentó solo 3% y se reportó principalmente de San Andrés (52,6%) en la zona centro; y, de Las Delicias (29,1%) en la zona norte. En relación al **bonito**, su desembarque total disminuyó 17,5%, registrándose principalmente en San Andrés (27,9%) y Huacho (13,3%) en la zona centro. Respecto a la **caballa**, su desembarque total se incrementó ~2,9 veces, registrándose principalmente en La Puntilla (70,2%) y Huacho (17,6%), en la zona centro (Fig. 2).

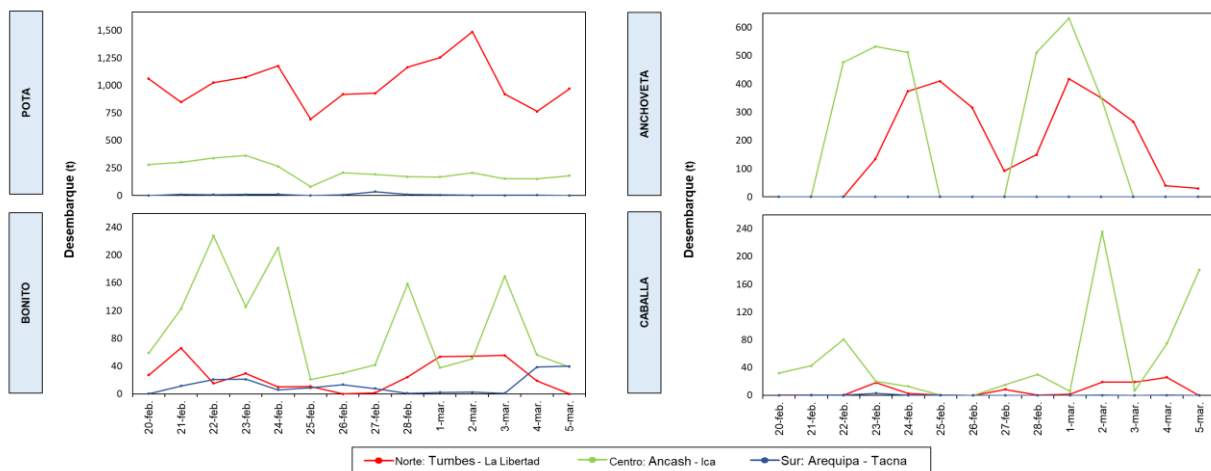


Figura 2.- Desembarques (t) de las principales especies registradas por la pesquería artesanal, según zonas

En cuanto a la presencia de especies indicadoras de aguas cálidas en los desembarques de la pesca artesanal, durante esta semana, se registraron dos (2) especies.

Tabla 1.- Especies asociadas a aguas cálidas, registradas en los desembarques de la pesca artesanal

Región	Caleta	Especie
Ancash	El Dorado	<i>Selene orstedii</i> "Espejo"
	Samanco	<i>Opisthonema libertate</i> "Machete de hebra"

### Zonas de pesca de los principales recursos:

Durante la presente semana, las zonas de pesca del recurso **potá**, se ubicaron principalmente en la zona norte del litoral peruano, desde Punta Aguja hasta San José, de 15 a 90 mn de distancia a la costa; y, desde Pacasmayo hasta Puerto Perdido, entre las 55 y 97 mn. Para la **anchoveta**, las zonas de pesca con las mayores capturas se localizaron en la bahía de Sechura y frente a Paita, en la zona norte, dentro de las primeras 10 mn; así como, frente a San Andrés, dentro de las 12 mn en la zona centro. Para el **bonito**, las zonas de pesca más frecuentadas por la flota artesanal se ubicaron en la sección marina comprendida frente a San José - Malabrigo, de 4 a 25 mn en la zona norte; así como, frente a Ancón - Pucusana, de 10 a 45 mn en la zona centro. Finalmente, para la **caballa**, las zonas de pesca más productivas se localizaron frente a Ancón (84 mn), Laguna Grande (55 mn) y Punta Lomitas (108 mn) en la zona centro (Fig. 3).

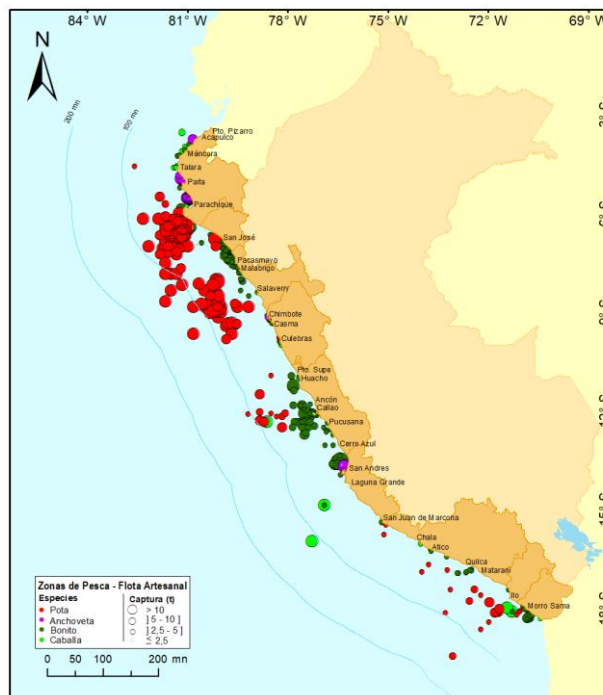


Figura 3.- Principales zonas de pesca de los recursos con mayores volúmenes de desembarque de la pesca artesanal

**Condiciones ambientales:** El área de observación comprende las zonas litorales adyacentes a los puntos de desembarque monitoreados.

- Por Tumbes, se registraron oleajes y corrientes marinas de moderada intensidad.
- Por Piura, se registraron condiciones normales, a excepción de El Ñuro donde se reportaron fuertes vientos.
- De Lambayeque, se reportaron oleajes de ligera a moderada intensidad.
- En La Libertad, hubo oleajes y corrientes de ligera a moderada intensidad.
- De Ancash, se reportaron oleajes y corrientes de ligera intensidad.
- Por Lima, se registraron oleajes de moderada intensidad, a excepción de Chorrillos y Pucusana donde las condiciones fueron normales.
- De Ica, se reportaron oleajes de fuerte intensidad, a excepción de San Andrés y San Juan de Marcona.
- Por Arequipa, Moquegua y Tacna, las condiciones climáticas se presentaron normales.

Callao, 08 de marzo del 2023

Elaborado por:  
Oficina de Pesca Artesanal - Dirección General de Investigaciones de Recursos Demersales y Litorales (DGIRDL)  
Laboratorios Costeros del IMARPE.