



REPORTE DE OCURENCIAS SEMANAL DE LA ACTIVIDAD PESQUERA ARTESANAL EN EL LITORAL PERUANO

ROSPA 12 (Del 14 al 20/03/2022)

Desembarques:

El desembarque procedente de la pesca artesanal de la semana, acumuló un total de 7.047,8 t (IMARPE, preliminar) en todo el litoral, mostrando un incremento de 24,2% en relación a la semana anterior.

El grupo de peces registró los mayores volúmenes de desembarque (63,2%), seguido de los invertebrados (36,5%), algas (0,2%) y otros recursos (ovas de pez volador) (0,1%).

Los lugares de mayor desembarque fueron: **Paita** (42,8%), **San Andrés** (10,3%), **Las Delicias** (9,1%), **Parachique** (9%), **Huacho** (8,3%), **Pucusana** (2,7%), **Puerto Rico** (2%), **La Cruz** (1,6%), **Ilo** (1,2%), **Salaverry** (1,1%), **Callao** (1,1%) y **El Niño** (1%), que en conjunto representaron el 90,2% del total desembarcado (Fig. 1).

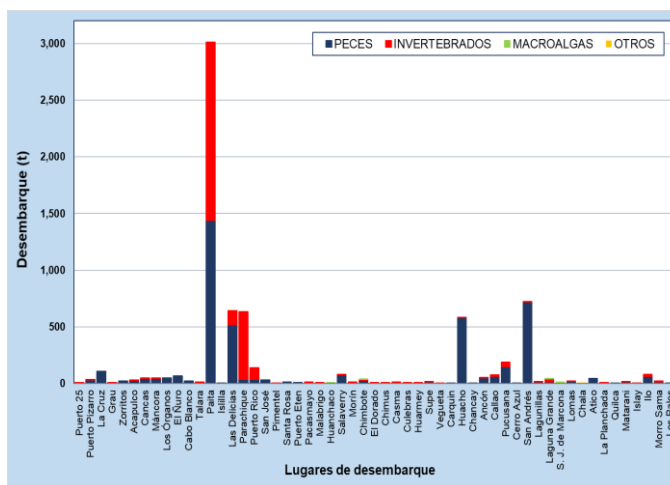


Figura 1.- Desembarques (t) procedentes de la pesca artesanal, por grupo taxonómico, según lugar, semana del 14 al 20/03/2022

Especies:

Los recursos hidrobiológicos más relevantes, por volúmenes de desembarque, fueron: *Dosidicus gigas* “pota”, *Engraulis ringens* “anchoveta”, *Sarda chiliensis chiliensis* “bonito” y *Trachurus murphyi* “jurel”, aportando el 28,2%, 24,7%, 12,6% y 9,7% del total, respectivamente. En relación a la **pota**, su desembarque disminuyó 9,1%, respecto a la semana anterior, concentrándose principalmente en Paita (79,1%) y Parachique (12,9%). En referencia a la **anchoveta**, su desembarque aumentó de forma significativa, en más de 200%, registrándose principalmente en Paita (75,1%) y Las Delicias (24,9%). En cuanto al **bonito**, su desembarque total se incrementó 46,5%, en comparación con la semana anterior registrándose primordialmente en la zona centro, San Andrés (59,1%), Pucusana (16,4%) y el Callao (6,3%). Respecto al **jurel**, su desembarque se incrementó en más del 100% registrándose principalmente en Huacho (82,6%) y San Andrés (15,9%). (Fig 2).

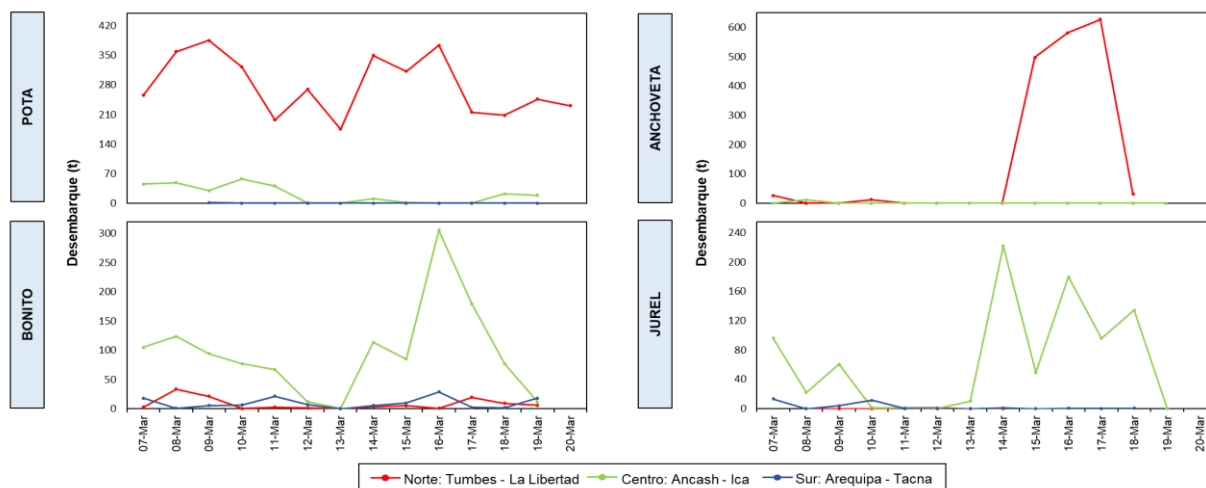


Figura 2.- Desembarques (t) de las principales especies registradas por la pesquería artesanal, según zonas

Durante esta semana, no se registró la presencia de especies indicadoras de aguas cálidas.

Zonas de pesca de los principales recursos:

Las principales zonas de pesca de **pota** se localizaron en la sección marina frente a Cherrepe - Chicama, entre 74 y 100 mn de distancia a la costa; para la **anchoveta**, las zonas de pesca más productivas se encontraron frente a Paita, dentro de las 5 mn; mientras que, para el **bonito**, las zonas de pesca más importantes se situaron en un área marina frente a Callao - Pucusana, entre 27 y 64 mn; y, de Laguna Grande a Punta Infiernillos, entre 29 y 55 mn. Finalmente, para el **jurel**, las zonas de pesca de mayores capturas se localizaron entre Chancay y el Callao, entre 33 y 45 mn, así como, frente a Tambo de Mora, entre 49 y 68 mn; y, desde Laguna Grande hasta Punta Infiernillos, entre 25 y 74 mn (Fig. 3).

Condiciones ambientales: El área de observación comprende las zonas litorales adyacentes a los puntos de desembarque monitoreados.

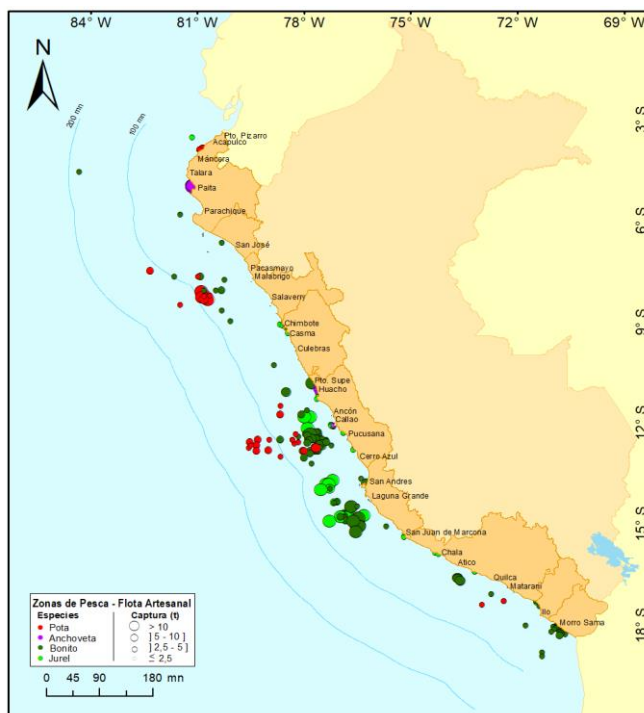


Figura 3.- Principales zonas de pesca de los recursos con mayores volúmenes de desembarque de la pesca artesanal

- En Tumbes, se reportó oleaje de ligera intensidad; y, corrientes y vientos de moderada a fuerte intensidad.
- En Piura, se reportó vientos de fuerte intensidad en Los Órganos y El Ñuro; y, corrientes de moderada intensidad en Parachique.
- En Lambayeque, se reportó oleaje y viento de moderada a fuerte intensidad.
- En La Libertad, se reportó oleaje y corriente de fuerte intensidad, así como, viento de ligera intensidad.
- En Áncash, se registró oleaje y corriente de ligera a moderada intensidad; y, vientos de ligera a fuerte intensidad.
- En Lima, se reportó oleaje de moderada intensidad en Huacho, Ancón y Pucusana; y, de fuerte intensidad en Cerro Azul.
- En San Andrés (Ica) se registró corrientes de fuerte intensidad, así como, oleajes y vientos de ligera a fuerte intensidad.
- Por Arequipa, se registraron vientos de fuerte intensidad.
- En Moquegua y Tacna, las condiciones fueron normales.

Callao, 23 de marzo del 2022

Elaborado por:
Oficina de Pesca Artesanal - Dirección General de Investigaciones de Recursos Demersales y Litorales (DGIRDL)
Laboratorios Costeros del IMARPE.