



# REPORTE DE OCURENCIAS SEMANAL DE LA ACTIVIDAD PESQUERA ARTESANAL EN EL LITORAL PERUANO

## ROSPA 13 (Del 20 al 26/03/2023)

### Desembarques:

El desembarque procedente de la pesca artesanal durante la semana, acumuló un total de 15.123,5 t (IMARPE, preliminar) en todo el litoral, lo que significó un incremento del 35,8% con relación a la semana anterior.

El grupo de peces presentó los mayores volúmenes de desembarque (50,5%), seguido de los invertebrados (49,2%); además de las algas (0,2%) y ovas de peces voladores (0,1%).

Los lugares de mayor desembarque fueron: **Paita** (32,7%); y, en menores proporciones **Parachique** (9,8%), **La Puntilla** (9,7%), **La Planchada** (8,1%) y **San Andrés** (7,9%), que en conjunto representaron el 68,2% del total desembarcado (Fig. 1).

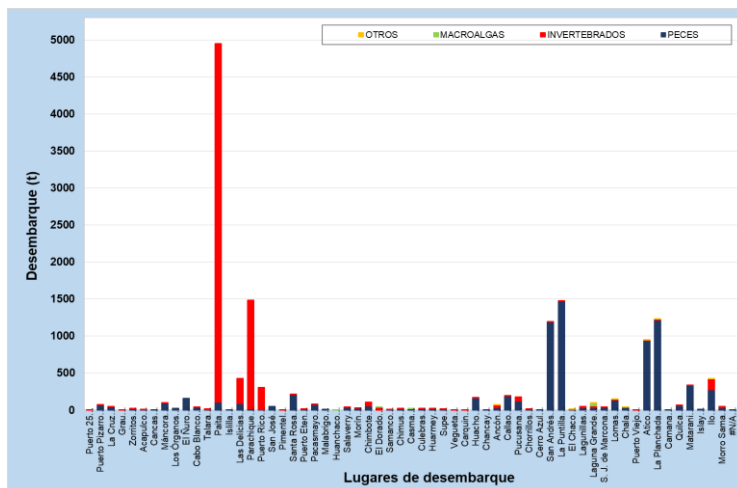


Figura 1.- Desembarques (t) procedentes de la pesca artesanal, por grupo taxonómico, según lugar, durante la semana del 20 al 26/03/2023

### Especies:

Los recursos hidrobiológicos más relevantes, según volumen de desembarque, fueron: *Dosidicus gigas* "pota", *Trachurus murphyi* "jurel", *Scomber japonicus* "caballa" y *Sarda chiliensis chiliensis* "bonito", aportando el 46%, 16,2%, 10,8% y 10,5% del total, respectivamente. En relación a la **pota**, durante la presente semana su desembarque total se incrementó 41,9% en comparación con la semana anterior, registrándose principalmente por los puertos de Paita (69,7%) y Parachique (19,3%), en la zona norte. En referencia al **jurel**, su desembarque total se incrementó ~2,7 veces y se reportó principalmente de La Planchada (36%) y Atico (25,6%), en la zona sur; y, de La Puntilla (17%), en la zona centro. En relación a la **caballa**, su desembarque total aumentó 71,4%, registrándose principalmente en La Puntilla (36%), en la zona centro; así como, en La Planchada (20,2%) y Atico (15,1%), en la zona sur. Respecto al **bonito**, su desembarque total se incrementó 31,2%, registrándose principalmente en La Puntilla (29,2%), en la zona centro; y, en Santa Rosa (12,9%), en la zona norte (Fig. 2).

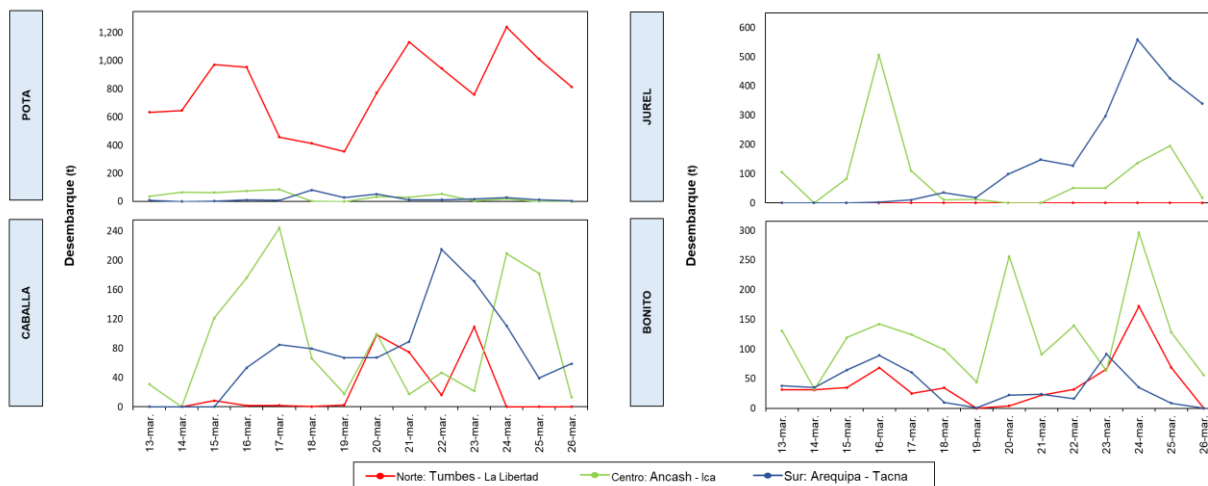


Figura 2.- Desembarques (t) de las principales especies registradas por la pesquería artesanal, según zonas

En cuanto a la presencia de especies indicadoras de aguas cálidas en los desembarques, durante esta semana, se reportaron tres (3) especies.

Tabla 1.- Especies asociadas a aguas cálidas, registradas en los desembarques de la pesca artesanal

Región	Lugar	Especie
La Libertad	Huanchaco	<i>Carangoides otrynter</i> "Pampano de hebra"
	Malabrigo	
Ancash	Casma	<i>Trachinotus kennedyi</i> "Pampano toro"
Lima	Vegueta	<i>Opisthonema libertate</i> "Machete de hebra"

### Zonas de pesca de los principales recursos:

Durante la presente semana, las principales zonas de pesca para el recurso **potá** se ubicaron en la zona norte del litoral, entre Punta Aguja e Isla Lobos de Afuera, de 25 a 120 mn de distancia a la costa. Para el **jurel**, las zonas de pesca se ubicaron principalmente en la zona sur, frente a Atico y La Planchada, de 15 a 55 mn. Para la **caballa**, las zonas de pesca con mayores capturas se ubicaron en la sección marina frente a Laguna Grande y San Juan de Marcona, entre 50 y 70 mn; y, frente a Atico - La Planchada, de 30 a 47 mn, en la zona sur. Finalmente, para el **bonito**, las zonas de pesca más frecuentadas por la flota artesanal tuvieron una amplia distribución a lo largo del litoral; destacando la franja marítima comprendida frente a Huacho y Punta Carretas, de 10 a 35 mn, en la zona centro (Fig. 3).

**Condiciones ambientales:** El área de observación comprende las zonas litorales adyacentes a los puntos de desembarque monitoreados.

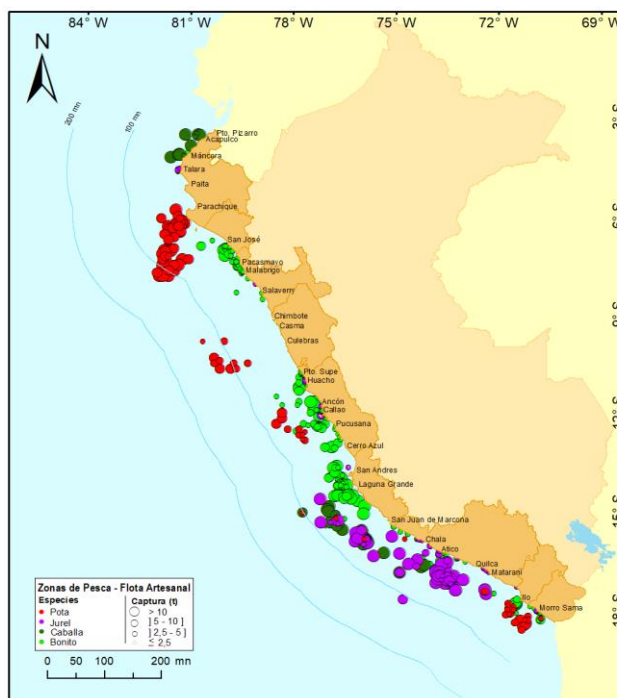


Figura 3.- Principales zonas de pesca de los recursos con mayores volúmenes de desembarque de la pesca artesanal

- Por Tumbes, se registraron corrientes marinas de moderada intensidad.
- Por Los Órganos e Islilla (Piura), se registraron oleajes de ligera a moderada intensidad; mientras que, en Máncora se reportaron vientos ligeros.
- Por Lambayeque, se reportaron oleajes y corrientes de moderada intensidad.
- En La Libertad, se reportaron oleajes y corrientes de ligera a moderada intensidad.
- En Ancash, se reportaron oleajes y corrientes de ligera intensidad, a excepción de Chimbote y El Dorado donde las condiciones fueron normales.
- Por Lima, se reportaron oleajes de moderada intensidad, a excepción de Chorrillos y Pucusana donde las condiciones fueron normales.
- Por El Chaco y La Puntilla (Ica), se reportaron oleajes de fuerte intensidad; mientras que, en Lagunillas se reportaron vientos moderados.
- Por Arequipa, Moquegua y Tacna, las condiciones se presentaron normales.

Callao, 29 de marzo del 2023

Elaborado por:  
Oficina de Pesca Artesanal - Dirección General de Investigaciones de Recursos Demersales y Litorales (DGIRDL)  
Laboratorios Costeros del IMARPE.