



Programa Presupuestal PP0095 “Fortalecimiento de la Pesca Artesanal”

REPORTE DE OCURENCIAS SEMANAL DE LA ACTIVIDAD PESQUERA ARTESANAL EN EL LITORAL PERUANO

ROSPA 14 (Del 02 al 08/04/18)

Desembarques: Se registran los desembarques de la pesca artesanal en los lugares monitoreados por el Sistema de Captación de Información de Captura y Esfuerzo de la Pesca Artesanal del IMARPE.

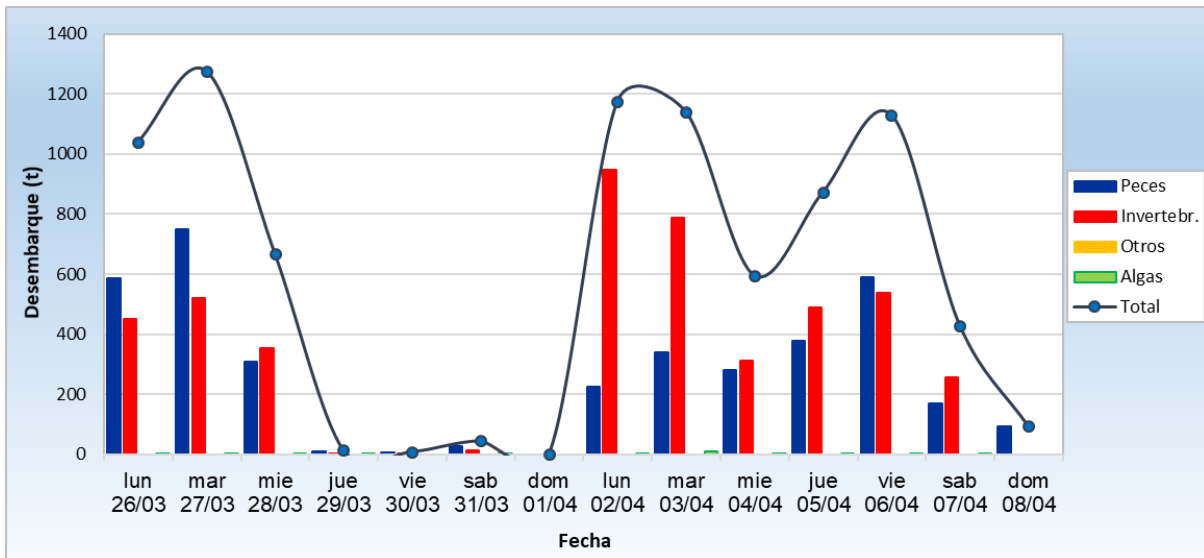


Figura 1.- Desembarque diario (t) registrado por la pesca artesanal a lo largo del litoral peruano, del 26 de marzo al 08 de abril del 2018.

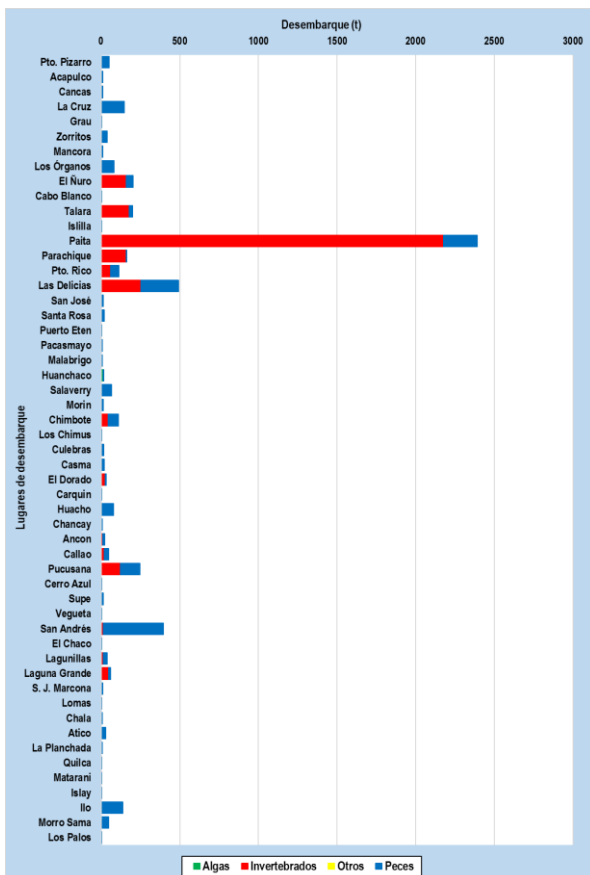


Figura 2.- Desembarques (t) por grupo taxonómico, según lugar.

Se registra un total de 5427,8 t (IMARPE, preliminar) descargadas por la pesca artesanal a lo largo del litoral, volumen 78,3% mayor a lo registrado durante la semana anterior, lo cual puede deberse a que las flotas de recursos más abundantes reanudaron sus operaciones de pesca posterior a festividades. Los desembarques por día, sin considerar domingo, oscilan entre 427,6 t y 1174,0 t, con un promedio de 889,3 t/día. (Figura 1).

El desembarcadero de **Paita** fue el lugar que recibió los mayores volúmenes de captura (2391,4 t ~ 44,1%) correspondiendo ~ 91% a invertebrados y ~ 9% a peces. El segundo con más descargas fue **Las Delicias** (491,7 t ~ 9,1%), correspondiendo ~ 52% a invertebrados y ~ 48% a peces. El tercer lugar lo ocupa **San Andrés** (395,0 t ~ 7,3%) con ~ 96% correspondiente a peces y ~ 4% a invertebrados; el cuarto fue **Pucusana** (246,8 t ~ 4,6%) correspondiendo ~ 51% a peces y ~ 49% a invertebrados (Figura 2).

La **pota** *Dosidicus gigas* fue la especie más desembarcada (3077,9 t ~ 56,7%), seguida por la **anchoveta** *Engraulis ringens* (540,7 t ~ 10,0%), el **bonito** *Sarda chilensis chilensis* (277,3 t ~ 5,1%) y la **samasa** *Anchoa nasus* (169,0 t ~ 3,1%).

En relación a la **potá**, el norte registra 2899,5 t, el centro 178,4 t y el sur no registra descargas; teniendo como principales lugares de desembarque a Paita, Talara, Las Delicias y Pucusana. En cuanto a la **anchoveta**, reporta en la zona norte 371,0 t; el centro 169,7 t y el sur no reporta descargas; siendo reportado principalmente en Paita, San Andrés y Las Delicias. En relación a la **samasa**, únicamente se registra en la zona centro alcanzando 169,0 t; esta especie fue descargada en su totalidad en San Andrés. En referencia al **bonito**, el norte reporta 7,7 t, el centro 183,3 t y la zona sur 86,3 t, teniendo como principales puntos de descarga a Huacho, Pucusana e Ilo (Figura 3).

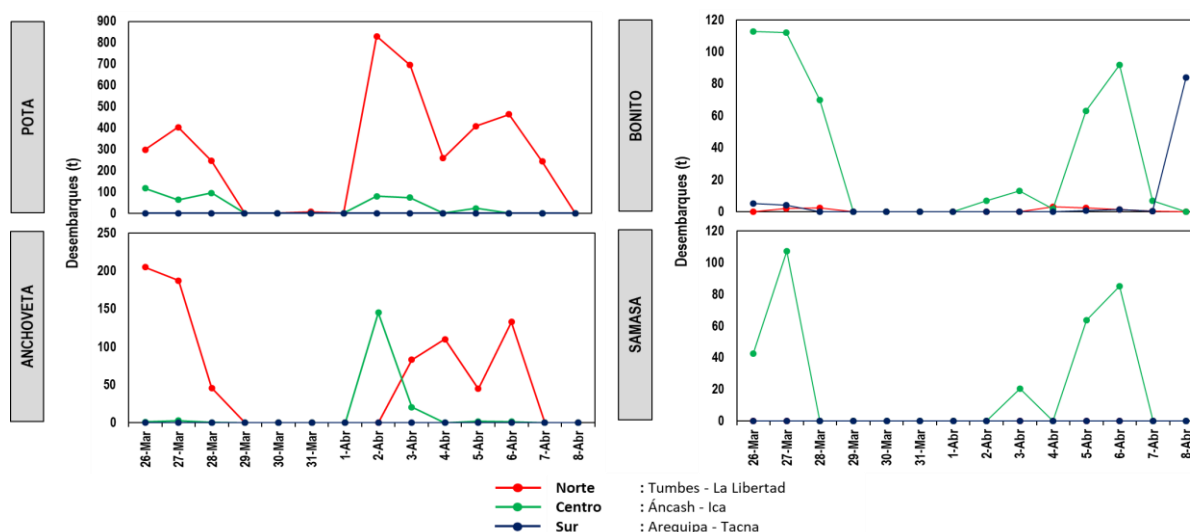


Figura 3.- Principales especies en los desembarques de la pesca artesanal por zona.

Especies: Se registraron las principales especies desembarcadas por la pesca artesanal; y las que son indicadoras de aguas cálidas.

Se registró 205 especies en los desembarques de la pesca artesanal, separados por grupos taxonómicos en 164 peces, 39 invertebrados y 02 macroalga. En cuanto a la presencia de especies indicadoras de aguas cálidas en la región centro, se reportó 06 especies durante esta semana (Tabla 1).

Tabla 1.- Especies asociadas a aguas cálidas, en los desembarques de la pesca artesanal.

Región	Especie	Caleta	kg
Áncash	<i>Opisthonema libertate</i> Machete de hebra	El Dorado	1
	<i>Gymnura marmorata</i> Raya mariposa	El Dorado	18
	<i>Hemiramphus saltator</i> Balao, pico rojo	El Dorado	1
Lima	<i>Cetengraulis mysticetus</i> Ayamarca	Callao	6
Ica	<i>Strongylura exilis</i> Aguja, agujilla	San Andrés	1
	<i>Brotula clarkae</i> Congrio rosado	San Andrés	3

Es importante resaltar que en muchas caletas se reportó alta incidencia de ejemplares juveniles de ciertos recursos, tal es el caso de:

- En Pacasmayo: cachema, cangrejo violáceo, coco y lorna.
- En Malabrigo: caballa, cabrilla, cachema, chita, coco, lorna y pintadilla.
- En Huanchaco: cachema y coco.
- En Salaverry: bonito, cachema, chita, coco y pintadilla.
- En Puerto Morín: caracol negro, coco, lisa, lorna, pintadilla, pulpo.
- En Chimbote: lisa, lorna y pejerrey.
- En El Dorado: almeja, caracol negro y navajuela.
- En Los Chimus: cabinza y pejerrey.
- En Casma: caracol y lorna.
- En Culebras: jurel y lorna.
- En San Andrés: mojarrilla.
- En Lagunillas: caracol, caballa, jurel, lorna y machete.

Zonas de Pesca: Se registran las principales zonas de pesca de las especies con mayores registros de desembarque, en el ámbito del litoral.

Con respecto a la **pota**, las mayores capturas se dan en el norte, en El Nuro fte 15 mn; en Talara, Paita, Parachique, Pto. Rico y Las Delicias entre 20–50 mn. Otras capturas se dan en el centro; frente a Pucusana entre 50–100 mn. También frente a Chimbote entre 60–100 mn de distancia a la costa. En referencia a la **anchoveta**, las mayores capturas se dan en el norte, frente a Paita, Las Delicias y Parachique dentro de 06 mn. Otras capturas se dan en el centro, frente a San Andrés, Cerro La Tiza, Ite. El Ovillo, Playa La Antena y Playa Las Huacas dentro de 05 mn de distancia a la costa. En cuanto a la **samasa**, todas las capturas están en el centro, frente a San Andrés en áreas como Cerro La Tiza, los muelles de Pisco y Tambo de Mora; también frente a playas La Antena y Las Huacas entre 01-03 mn de distancia a la costa. En relación al **bonito**, las mayores capturas se dan en el centro, frente a Pucusana entre 45–100 mn. En el sur se dan capturas frente a Mollendo entre 18–25 mn. Otras capturas frente a Is. Hormigas a 40 mn y Huacho entre 20–30 mn de distancia a la costa (Figura 4).



Figura 4.- Principales zonas de pesca de los recursos con mayores volúmenes de desembarque de la pesca artesanal.

Condiciones ambientales: El área de observación comprende las zonas litorales adyacentes a los puntos de desembarque monitoreados.

- En Tumbes, el mar estuvo ligeramente movido durante la semana, con corrientes de regular a fuerte intensidad y vientos moderados durante toda la semana.
- En Piura, las condiciones fueron normales.
- En Lambayeque, se presentaron oleajes anómalos y vientos de fuerte intensidad durante la semana.
- En La Libertad, Las condiciones del mar, estuvieron de ligero a fuerte, los vientos del sur se registraron de moderado a muy fuerte intensidad. Las corrientes de moderada intensidad a fuerte intensidad.
- En Áncash, se reportó oleajes de ligera a moderada intensidad, corrientes y vientos de ligera intensidad.
- En Lima, el oleaje fue de ligera intensidad durante los primeros 5 días y de fuerte intensidad los 2 días siguientes de la presente semana. Los vientos fueron de ligera intensidad.
- En Ica, se reportan oleajes anómalos y vientos de intensidad fuerte los días 02 y 03 en todas las caletas para luego pasar a una moderada intensidad con excepción de San Juan de Marcona donde los días 07 y 08 se izó bandera roja.
- En Arequipa, se presentaron condiciones anómalas durante los primeros días de la semana (los días 02 y 03).
- En Moquegua y Tacna, se presentaron oleajes anómalos durante la semana.

Otras ocurrencias

- En Lima, los días 04 y 05 se cerraron los puertos de Pucusana y Ancón debido al paro de pescadores. Así mismo, el día 07 no hubo actividad en el puerto de Pucusana debido a la visita de altas autoridades estatales.
- En Ica, día miércoles 04 no hubo actividad debido al paro de pescadores a nivel nacional.

- En Arequipa, el día 04 se cerraron puertos impidiendo el zarpe de embarcaciones, solo en ciertos puertos se registra arribo de embarcaciones ya que se llevó a cabo una huelga nacional de los pescadores.
- En Moquegua y Tacna, los días 02, 03, 07 y 08 permanecieron cerrados los principales puertos (bandera roja) por oleajes anómalos. El día 04 no hubo actividad debido al paro nacional del sector de pescadores artesanales.

Callao, 10 de abril del 2018

Elaborado por:

*Dirección General de Investigaciones de Recursos Demersales y Litorales (DGIRDL) - Oficina de Pesca Artesanal
Laboratorios Costeros del IMARPE.*