



REPORTE DE OCURENCIAS SEMANAL DE LA ACTIVIDAD PESQUERA ARTESANAL EN EL LITORAL PERUANO

ROSPA 14 (Del 01 al 07/04/19)

Desembarques:

El desembarque procedente de la pesca artesanal, acumuló un total de 5.961,7 t (IMARPE, preliminar) en todo el litoral, durante la semana, mostrando una disminución de 43,1% en relación a la semana anterior.

El grupo de invertebrados registró los mayores volúmenes de desembarque (56,4%), seguido de peces (43,5%) y algas (<0,1%).

Los lugares de mayor desembarque fueron: **Paita** (41,7%), **San José** (7,0%) e **Ilo** (4,8%), mientras que en los demás lugares sus descargas no sobrepasaron el 4,4% del total (Fig. 1).

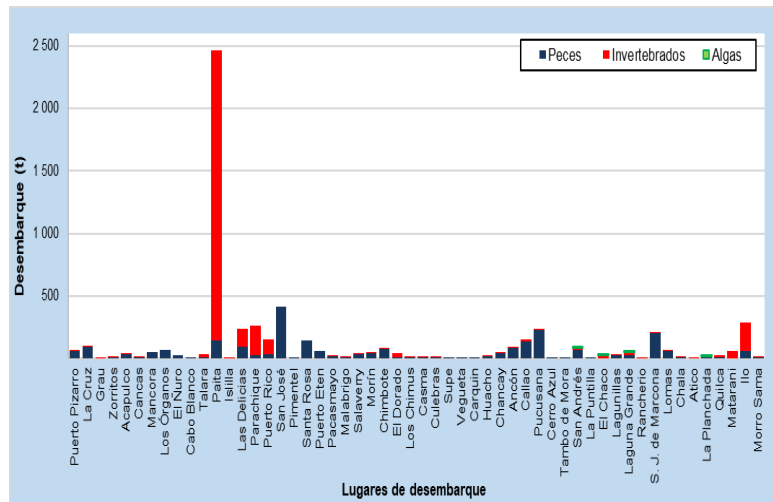


Figura 1.- Desembarques (t) procedentes de la pesca artesanal, por grupo taxonómico, según lugar, semana del 01 al 07/04/19

Especies:

Los recursos hidrobiológicos más relevantes, según volumen de desembarque, fueron pota, bonito, lisa y anchoveta, aportando el 52,2%, 19,3%, 4,1% y 3,3% del total, respectivamente. En relación a la **pota**, su desembarque total disminuyó 44,9% respecto a la semana anterior y se concentró en la zona norte, principalmente en Paita (74,5%). Del mismo modo, la descarga total de **bonito**, se redujo 39,8% y sus mayores desembarques se registraron en la zona norte, primordialmente en San José (31,3%). En cuanto a la **lisa**, su descarga total aumentó 21,5% y en la zona norte fue donde se recibieron los mayores volúmenes, esencialmente en Puerto Eten (25%). En referencia a la **anchoveta**, el desembarque total descendió 84,6% y se reportó principalmente en la zona norte, con mayores cifras de descargas en Paita (61,7%) (Fig. 2).

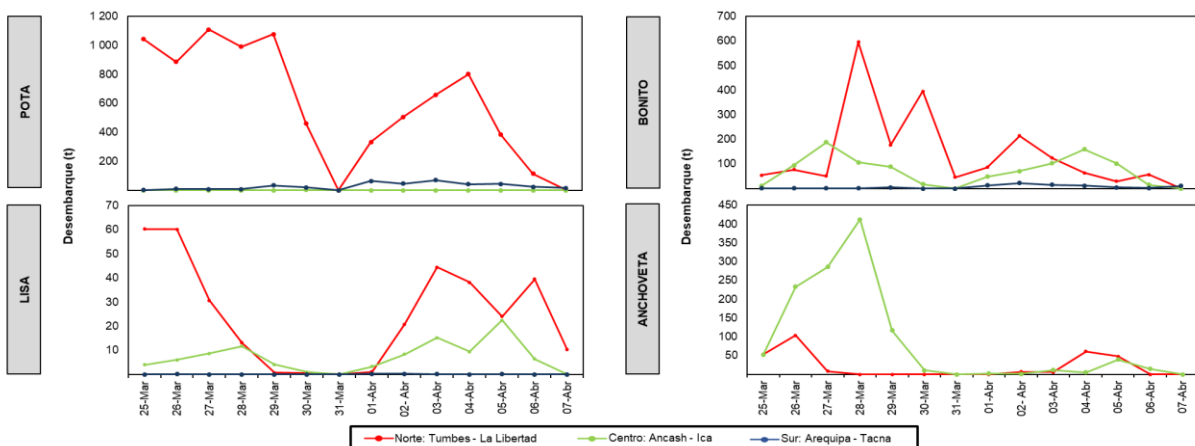


Figura 2.- Desembarques (t) de las principales especies registrada por la pesquería artesanal, según zonas

En cuanto a la presencia de especies indicadoras de aguas cálidas, se reportó 8 especies, durante esta semana (Tabla 1).

Tabla 1.- Especies asociadas a aguas cálidas, en los desembarques de la pesca artesanal

Región	Caleta	Especie
Lambayeque	Puerto Eten	<i>Trichiurus lepturus</i> "pez cinta"
La Libertad	Pacasmayo	<i>Caranx caninus</i> "chumbo"
		<i>Panulirus gracilis</i> "langosta"
		<i>Penaeus vannamei</i> "langostino blanco"
		<i>Trichiurus lepturus</i> "pez cinta"
Ancash	Morín	<i>Cynoponticus coniceps</i> "bio-bio"
	Chimbote	<i>Opisthonema libertate</i> "machete de hebra"
	Dorado	<i>Caranx caninus</i> "chumbo"
Lima	Los Chimus	<i>Fistularia corneta</i> "pez corneta"
	Callao	<i>Sciaena starksii</i> "robalo"

Zonas de pesca de los principales recursos:

Durante la semana, las principales zonas de pesca para **gota** se localizaron en el norte, entre los frentes de Talara y Pta. Nonura (Piura), entre 6-75 mn de distancia a la costa y en el sur, frente a Ilo y Morro Sama, entre 15-40mn; para **bonito**, las zonas más productivas se ubicaron en el norte entre los frentes de San José y la zona Gigantes (Lambayeque), entre 15-50 mn, sin embargo, también se realizaron sustanciales capturas en el centro, frente a San Juan de Marcona (hasta 48 mn) y al litoral de Lima, desde Ancón a Pucusana (hasta 70 mn); para **lisa**, las zonas más importantes se encontraron en el norte, frente a Pto. Eten y la Zona Gigantes (Lambayeque), dentro de 4 mn; finalmente para **anchoveta**, las zonas de pesca donde se realizaron las mayores capturas, estuvieron en el norte, frente a Colán (Piura), hasta 5 mn, y en el centro, frente a Callao, dentro de 16 mn (Fig. 3).

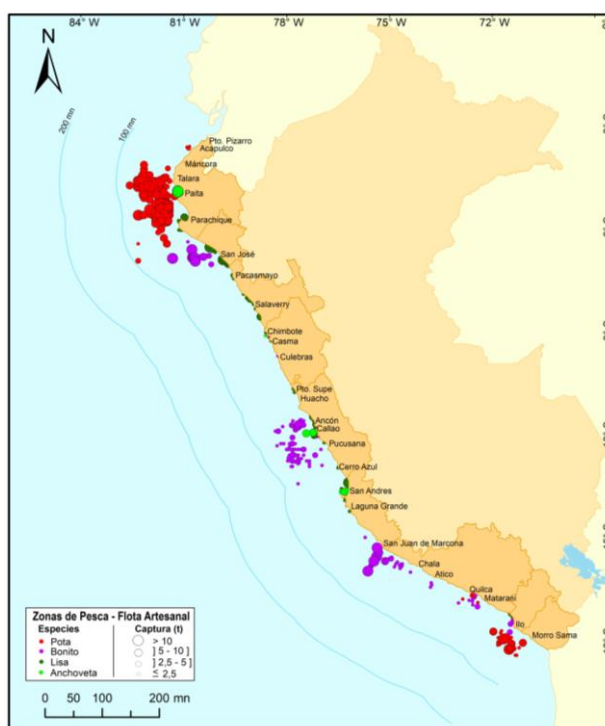


Figura 3.- Principales zonas de pesca de los recursos con mayores volúmenes de desembarque de la pesca artesanal

Condiciones ambientales: El área de observación comprende las zonas litorales adyacentes a los puntos de desembarque monitoreados.

- En Tumbes y Piura, las condiciones fueron normales.
- En Lambayeque, se registró oleaje, corriente y viento de fuerte intensidad.
- En La Libertad, se reportó oleaje y viento de ligera a fuerte intensidad, además, corriente de moderada a fuerte intensidad.
- En Áncash, se registró oleaje, corriente y viento de ligera a moderada intensidad.
- En Lima, se reportó oleaje y corriente de ligera a moderada intensidad, así como, viento ligero en las mañanas y fuerte en las tardes y noches.
- En Ica, se registró oleaje y corriente de moderada a fuerte intensidad, asimismo viento ligero en las mañanas y fuerte en las tardes.
- En Arequipa, se presentaron anomalías en el estado del mar y viento de fuerte intensidad los últimos tres días de la semana.
- En Moquegua y Tacna, se registró oleaje y viento de fuerte intensidad el último día de la semana.

Callao, 10 de abril del 2019

Elaborado por:
Oficina de Pesca Artesanal - Dirección General de Investigaciones de Recursos Demersales y Litorales (DGIRD/L)
Laboratorios Costeros del IMARPE.

Información (preliminar) para uso científico.
Fuente: IMARPE – Sistema de Captación de Información de Captura y Esfuerzo de la Pesca Artesanal