



# REPORTE DE OCURENCIAS SEMANAL DE LA ACTIVIDAD PESQUERA ARTESANAL EN EL LITORAL PERUANO

## ROSPA 15 (Del 05 al 11/04/2021)

### Desembarques:

El desembarque procedente de la pesca artesanal, acumuló un total de 9.283,4 t (IMARPE, preliminar) en todo el litoral, durante la semana, mostró un aumento de 40% en relación a la semana anterior.

El grupo de invertebrados presentó los mayores volúmenes de desembarque (64,2%), seguido de peces (35,6%) y algas (0,2%).

Los lugares de mayor desembarque fueron: **Paita** (28,9%), **Parachique** (18,2%), **Las Delicias** (14,3%), **Puerto Rico** (4,6%), **Pucusana** (4%), **Ilo** (3,6%), **Huacho** (2,6%), **San Andrés** (2,5%), **San José** (2,3%), **Morro Sama** (1,8%), **Santa Rosa** (1,7%) y **Chimbote** (1,1%), que en conjunto representaron el 85,6% del total desembarcado (Fig. 1).

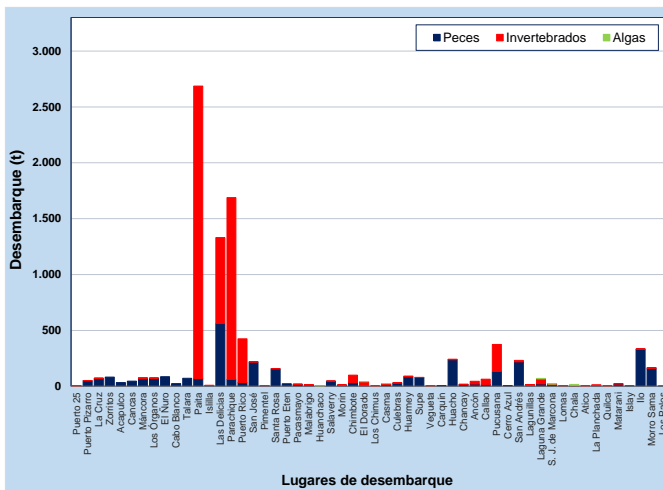


Figura 1.- Desembarques (t) procedentes de la pesca artesanal, por grupo taxonómico, según lugar, semana del 05 al 11/04/2021

### Especies:

Los recursos hidrobiológicos más relevantes, según volumen de desembarque, fueron *Dosidicus gigas* "pota", *Argopecten purpuratus* "concha de abanico", *Sarda chiliensis chiliensis* "bonito" y *Engraulis ringens* "anchoveta"; aportando el 40,6%, 21,5%, 12,6% y 5,4% del total, respectivamente. En relación a la **pota**, su desembarque total decreció 9,7%, respecto a la semana anterior y se concentró en la zona norte, principalmente en Paita (69,5%), Puerto Rico (10,1%) y Parachique (9,7%). En referencia a la **concha de abanico**, su desembarque aumentó ~4,2 veces, y se reportó principalmente en la zona norte, con mayores cifras de descarga en Parachique (61,9%) y Las Delicias (37%). En cuanto al **bonito**, su desembarque total creció 19,2%, y en la zona centro fue donde se reportó el mayor volumen, específicamente en Huacho (19,3%) y San Andrés (16,8%); asimismo, en la zona sur en Ilo (21,7%) y Morro Sama (13,6%). En tanto que, la descarga total de la **anchoveta** se incrementó ~38,6, y sus mayor desembarque se registró en la zona norte, en Las Delicias (89,5%) y Paita (8,2%) (Fig. 2).

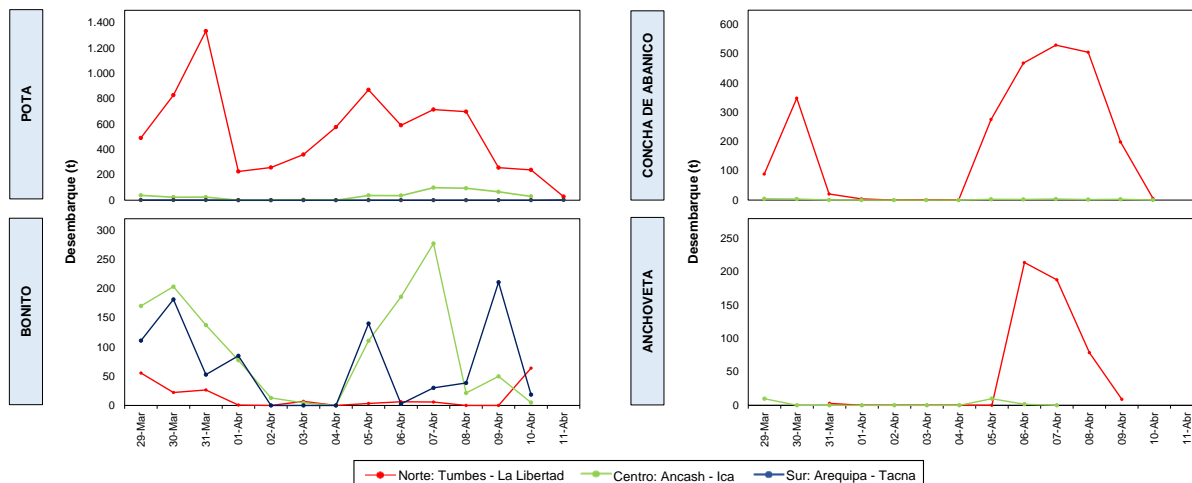


Figura 2.- Desembarques (t) de las principales especies registradas por la pesquería artesanal, según zonas

En cuanto a la presencia de especies indicadoras de aguas cálidas, se reportó dos especies, durante esta semana (Tabla 1).

Tabla 1.- Especies asociadas a aguas cálidas, en los desembarques de la pesca artesanal

Región	Caleta	Especie
Lambayeque	San José	<i>Panulirus gracilis</i> "langosta"
		<i>Trachinotus kennedyi</i> "Pampano toro"

### Zonas de pesca de los principales recursos:

Durante la semana, las principales zonas de pesca para la **gota** se localizaron frente a la zona norte, frente a Talara (19 mn). Asimismo, desde playa Nac (Sechura) hasta San José, entre 71 y 103 mn de distancia a la costa; para la **concha de abanico**, las zonas de pesca más productivas se ubicaron en la zona norte, frente a Parachique y Las Delicias, dentro de las 5 mn; para el **bonito**, sus zonas de pesca se distribuyeron de manera amplia, sin embargo, las mayores capturas se registraron en la zona centro, frente a Chancay (35 mn), isla Chincha, entre 44 y 57 mn, así como, frente a Laguna Grande (44 y 48 mn) y en la zona sur, destacan las capturas frente a Tambo (17 mn) y Vila Vila (12 mn); finalmente, para la **anchoveta**, las zonas de pesca donde se realizaron las mayores capturas se ubicaron en la zona norte frente a Paita dentro de las 6 mn (Fig. 3).

**Condiciones ambientales:** El área de observación comprende las zonas litorales adyacentes a los puntos de desembarque monitoreados.

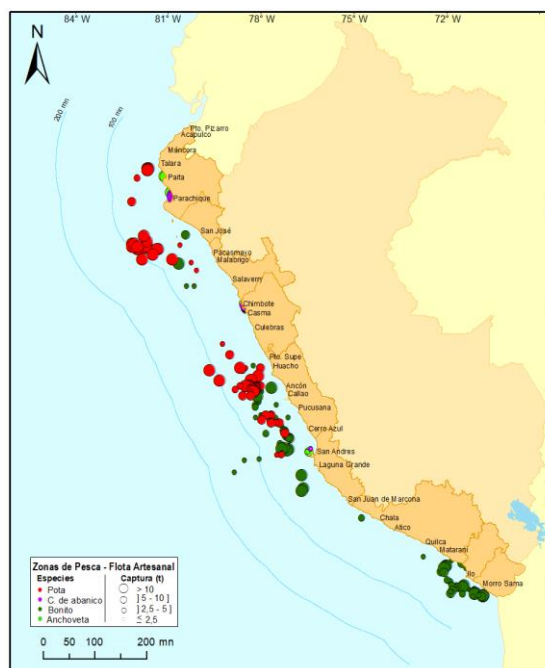


Figura 3.- Principales zonas de pesca de los recursos con mayores volúmenes de desembarque de la pesca artesanal

- En Tumbes, se reportó viento de ligera intensidad y corriente de moderada intensidad.
- En Piura, se reportó oleaje de ligera intensidad en Los Órganos; mientras que, viento de ligera a fuerte intensidad en Paita.
- En Lambayeque, se reportó oleaje de moderada intensidad, corriente fuerte y viento de moderada a fuerte intensidad.
- En La Libertad, se reportó oleaje, corriente y viento de ligera a moderada intensidad.
- En Áncash, se registró oleaje y viento de ligera a moderada intensidad, en tanto que, corriente de ligera a fuerte intensidad.
- En Lima, se reportó oleaje de moderada intensidad.
- En Ica, se registró oleaje y viento de moderada a fuerte intensidad, mientras que, corriente de fuerte intensidad.
- En Arequipa, Moquegua y Tacna, las condiciones fueron normales.

Callao, 14 de abril del 2021