



## Programa Presupuestal PP0095 “Fortalecimiento de la Pesca Artesanal”

### REPORTE DE OCURENCIAS SEMANAL DE LA ACTIVIDAD PESQUERA ARTESANAL EN EL LITORAL PERUANO

ROSPA 16 (Del 16 al 22/04/18)

**Desembarques:** Se registran los desembarques de la pesca artesanal en los lugares monitoreados por el Sistema de Captación de Información de Captura y Esfuerzo de la Pesca Artesanal del IMARPE.

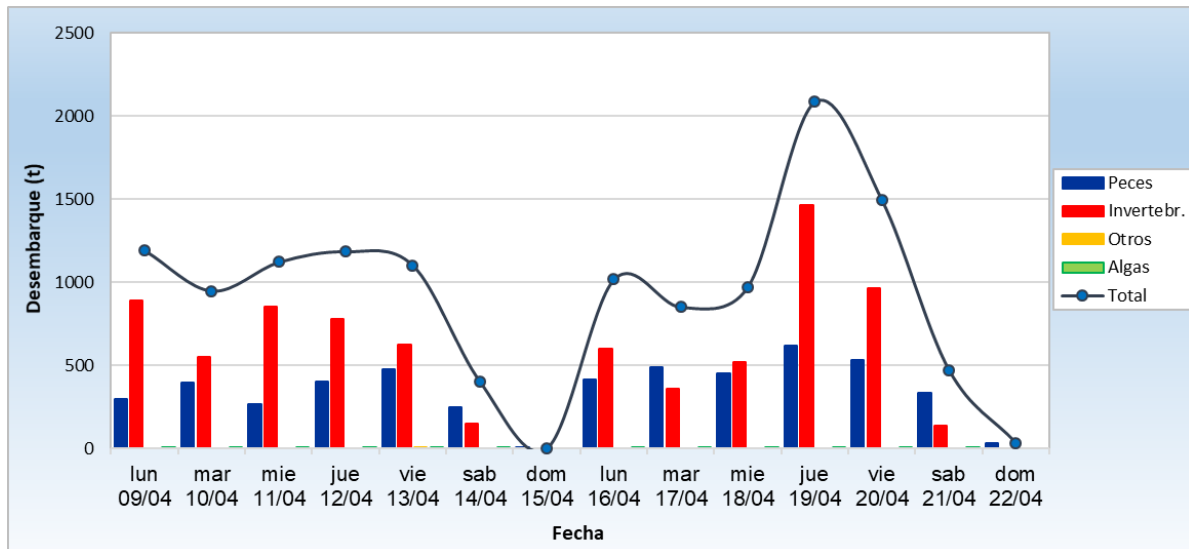


Figura 1.- Desembarque diario (t) registrado por la pesca artesanal a lo largo del litoral peruano, del 09 al 22 de abril del 2018.

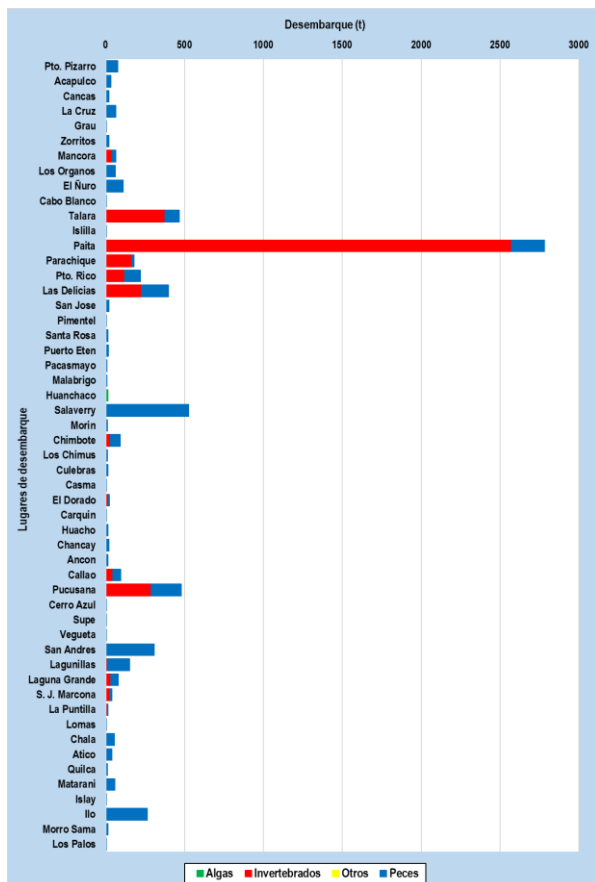


Figura 2.- Desembarques (t) por grupo taxonómico, según lugar.

Se registra un total de 6930,9 t (IMARPE, preliminar) descargadas por la pesca artesanal a lo largo del litoral, volumen 16,5% mayor a lo registrado durante la semana anterior, lo cual evidencia que las principales flotas se mantienen activas. Los desembarques por día, sin considerar domingo, oscilan entre 472,2 t y 2087,9 t, con un promedio de 1149,6 t/día. (Figura 1).

El desembarcadero de **Paita** fue el lugar que recibió los mayores volúmenes de captura (2782,8 t ~ 40,1%) correspondiendo ~ 92% a invertebrados y ~ 8% a peces. El segundo con más descargas fue **Salaverry** (525,7 t ~ 7,6%), correspondiendo ~ 99% a peces y ~ 1% a invertebrados. El tercer lugar lo ocupa **Pucusana** (478,2 t ~ 6,9%) con ~ 60% correspondiente a invertebrados y ~ 40% a peces; el cuarto fue **Talara** (466,3 t ~ 6,7%) correspondiendo ~ 80% a invertebrados y ~ 20% a peces (Figura 2).

La **pota** *Dosidicus gigas* fue la especie más desembarcada (3837,0 t ~ 55,4%), seguida por la **caballa** *Scomber japonicus* (695,9 t ~ 10,0%), la **anchoveta** *Engraulis ringens* (632,7 t ~ 9,1%) y el **bonito** *Sarda chilensis chilensis* (459,2 t ~ 6,6%).

En relación a la **pota**, el norte registra 3495,7 t; el centro 341,3 t y el sur no registra descargas; teniendo como principales lugares de desembarque a Paita, Talara, Pucusana, Las Delicias y Parachique. En cuanto a la **caballa**, el norte reporta 679,6 t; el centro 2,1 t y la zona sur 14,2 t; siendo reportado principalmente en Salaverry, Pto. Rico y Talara. En relación a la **anchoveta**, la zona norte reporta registra 311,0 t; el centro 321,7 t y el sur no reporta descargas; teniendo como principales puntos de desembarque a Paita, San Andrés y Lagunillas. En referencia al **bonito**, se registra en la zona norte un total de 9,6 t; el centro 199,3 t y el sur 250,3 t; esta especie fue descargada principalmente en Ilo, Pucusana y Matarani (Figura 3).

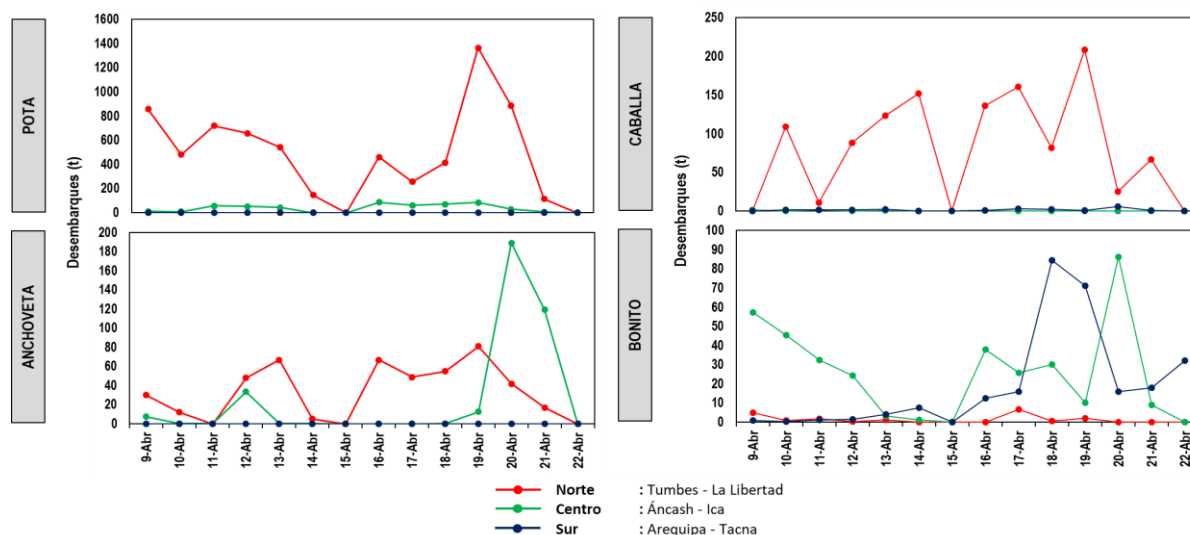


Figura 3.- Principales especies en los desembarques de la pesca artesanal por zona.

**Especies:** Se registraron las principales especies desembarcadas por la pesca artesanal; y las que son indicadoras de aguas cálidas.

Se registró 216 especies en los desembarques de la pesca artesanal, separados por grupos taxonómicos en 174 peces, 41 invertebrados y 01 macroalga. En cuanto a la presencia de especies indicadoras de aguas cálidas en la región centro, se reportó 04 especies durante esta semana (Tabla 1).

Tabla 1.- Especies asociadas a aguas cálidas, en los desembarques de la pesca artesanal.

Región	Especie	Caleta	kg
Áncash	<i>Gymnura marmorata</i> Raya mariposa	Chimbote	6
	<i>Caranx caninus</i> Jureleta, Chumbo	El Dorado	1
Lima	<i>Mustelus dorsalis</i> Tollo blanco, pirucho	Supe	20
Ica	<i>Brotula clarkae</i> Congrio rosado	San Andrés	10

Es importante resaltar que en muchas caletas se reportó alta incidencia de ejemplares juveniles de ciertos recursos, tal es el caso de:

- En Pacasmayo: coco, cachema y lorna.
- En Malabrigo: coco, cachema, lorna y cabrilla.
- En Salaverry: cachema, caballa, chita y lorna.
- En Puerto Morín: cabinza, coco, lisa, pulpo y caracol negro.
- En Chimbote: lorna.
- En El Dorado: lisa, caracol negro y almeja.
- En Los Chimus: cabinza, lorna y pejerrey.
- En Casma: lorna y cabinza
- En Culebras: lorna y pejerrey.
- En San Andrés: lisa.
- En Lagunillas: jurel, lisa, caballa y cabinza.

**Zonas de Pesca:** Se registran las principales zonas de pesca de las especies con mayores registros de desembarque, en el ámbito del litoral.

Con respecto a la **pota**, las mayores capturas se dan en el norte, frente a Talara, Paita, Parachique, Pto. Rico y Las Delicias entre 30–80 mn. Otras capturas se dan en el centro; frente a Huacho, Ancón y Callao entre 45–65 mn. También se dan capturas considerables frente a Chimbote y Culebras entre 55–95 mn de distancia a la costa. En referencia a la **caballa**, las mayores capturas se dan en el norte, frente a Salaverry entre 50-75 mn. De igual manera se dan otras capturas frente a Talara, Las Delicias y Pto. Rico entre 03–15 mn de distancia a la costa. En cuanto a la **anchoveta**, las mayores capturas se dan en el norte, frente a Paita y Las Delicias dentro de 06 mn. Otras capturas se dan en el sur, frente a Is. Ballestas, Ite. El Ovillo, Muelle de Pisco, Playa La Antena e Pta. Pejerrey dentro de 05 mn de distancia a la costa. En relación al **bonito**, las mayores capturas están en el sur, frente a áreas como Hornillos, Matarani, Mejía, Mollendo, Pocomo y Tambo entre 10–25 mn. Otras capturas se dan en el centro, frente a Pucusana entre 40–90 mn de distancia a la costa (Figura 4).

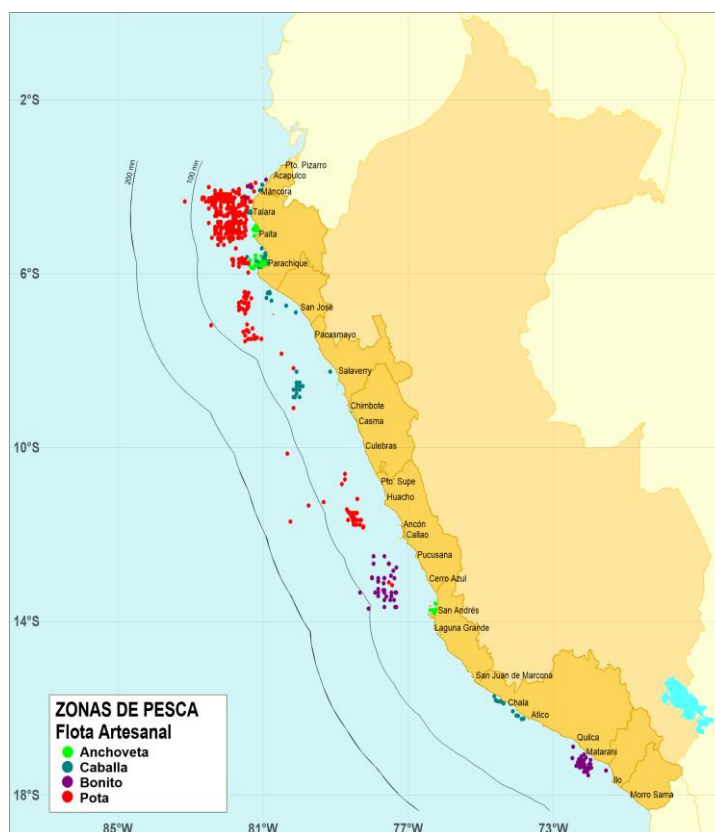


Figura 4.- Principales zonas de pesca de los recursos con mayores volúmenes de desembarque de la pesca artesanal.

**Condiciones ambientales:** El área de observación comprende las zonas litorales adyacentes a los puntos de desembarque monitoreados.

- En Tumbes, el mar estuvo ligeramente movido durante la semana, con corrientes de regular a fuerte intensidad y vientos moderados durante toda la semana.
- En Piura, las condiciones fueron normales.
- En Lambayeque, se presentaron oleajes anómalos y vientos de fuerte intensidad durante la semana.
- En La Libertad, Las condiciones del mar, estuvieron de fuerte a muy fuerte, los vientos del sur, se registraron de moderado a muy fuerte intensidad. Las corrientes de fuerte intensidad.
- En Áncash, se reportó oleajes de moderada a fuerte intensidad, corrientes y vientos de fuerte intensidad durante la semana.
- En Lima, el oleaje fue de fuerte intensidad durante los primeros 5 días y de moderada intensidad los 2 días siguientes de la presente semana. Los vientos fueron de ligera a moderada intensidad.
- En Ica, se reportan oleajes anómalos y vientos de intensidad fuerte entre los días 18 y 21 en todas las caletas para luego pasar a una moderada intensidad.
- En Arequipa, Moquegua y Tacna, se presentaron condiciones anómalas durante toda la semana.

#### Otras ocurrencias

- En Lambayeque, se reporta el cierre de principales puertos de la región el día 19.
- En La Libertad, se cerraron los principales puertos los días 18 y 19.
- En Áncash, se reporta el cierre del puerto de Chimbote el día 19
- En Arequipa, los días 17, 18, 21 y 22, algunos puertos cerrados impidiendo el zarpe de embarcaciones, solo en ciertos puertos se registra arribo de embarcaciones.

- En Moquegua y Tacna, los puertos de Ilo y Morro Sama permanecieron cerrados (bandera roja) los días 17, 18, 21 y 22

**Callao, 25 de abril del 2018**

*Elaborado por:*

*Dirección General de Investigaciones de Recursos Demersales y Litorales (DGIRDL) - Oficina de Pesca Artesanal  
Laboratorios Costeros del IMARPE.*