



REPORTE DE OCURENCIAS SEMANAL DE LA ACTIVIDAD PESQUERA ARTESANAL EN EL LITORAL PERUANO

ROSPA 16 (Del 12 al 18/04/2021)

Desembarques:

El desembarque procedente de la pesca artesanal, acumuló un total de 4.804,6 t (IMARPE, preliminar) en todo el litoral, durante la semana, mostró un disminución de 48.3% en relación a la semana anterior.

El grupo de invertebrados presentó los mayores volúmenes de desembarque (51,6%), seguido de peces (48,1%) y algas (0,3%).

Los lugares de mayor desembarque fueron: **Las Delicias** (22,6%), **Parachique** (16,8%), **Paita** (9,9%), **Ilo** (6,7%), **Pucusana** (6,6%), **Chimbote** (4,9%), **Huacho** (3%), **San Andrés** (2,6%), **El Nuro** (2,2%) y **Callao** (1,9%) que en conjunto representaron el 77,2% del total desembarcado (Fig. 1).

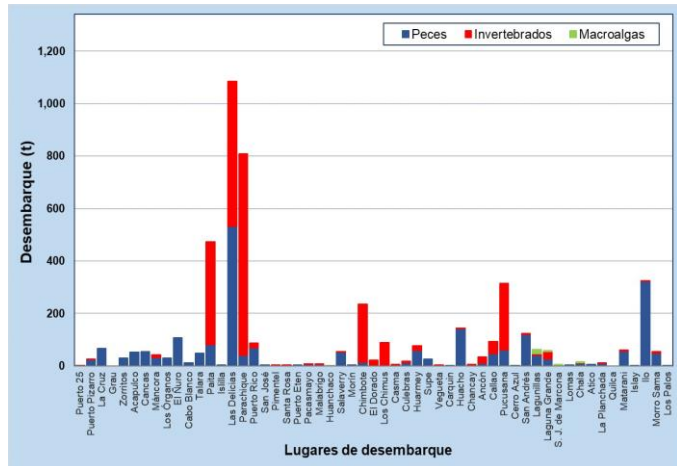


Figura 1.- Desembarques (t) procedentes de la pesca artesanal, por grupo taxonómico, según lugar, semana del 12 al 18/04/2021

Especies:

Los recursos hidrobiológicos más relevantes, según volumen de desembarque, fueron *Argopecten purpuratus* "concha de abanico", *Dosidicus gigas* "pota", *Sarda chiliensis chiliensis* "bonito" y *Engraulis ringens* "anchoveta", aportando el 26,8%, 22,4%, 15,8% y 10,9% del total, respectivamente. En relación a la **concha de abanico**, su desembarque total decreció 35,6%, respecto a la semana anterior y se concentró en la zona norte, principalmente en Parachique (55,3%) y Las Delicias (43%). En referencia a la **pota**, su desembarque total decreció (71,5%) y se reportó principalmente en la zona norte, con mayores cifras de descarga en Paita (36,5%); asimismo, en la zona centro en Pucusana (23,5%), Chimbote (20,3%) y Los Chimus (8,1%). En cuanto al **bonito**, su desembarque total descendió 35,1% y en la zona sur fue donde se reportó el mayor volumen, específicamente en Ilo (36,3%) y Matarani (7,1%); asimismo, en la zona centro en Huacho (18,2%) y San Andrés (13,5%). En tanto que, la descarga total de la **anchoveta** se incrementó (4,7%) y sus mayores desembarques se registraron en la zona norte, en Las Delicias (88%) y Paita (9,1%) (Fig. 2).

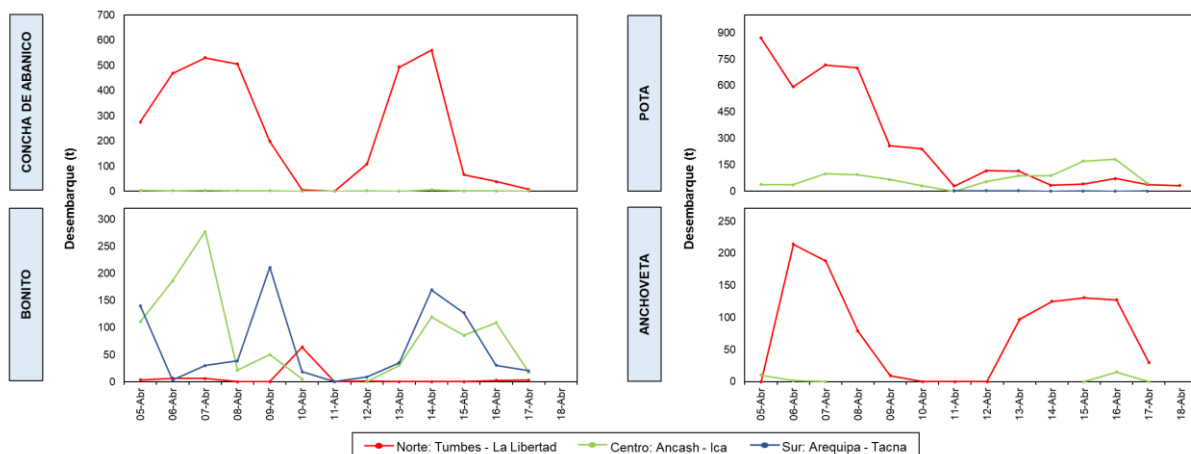


Figura 2.- Desembarques (t) de las principales especies registradas por la pesquería artesanal, según zonas

En cuanto a la presencia de especies indicadoras de aguas cálidas, se reportó dos especies, durante esta semana (Tabla 1).

Tabla 1.- Especies asociadas a aguas cálidas, en los desembarques de la pesca artesanal

Región	Caleta	Especie
Lambayeque	Pimentel	<i>Lobotes pacificus</i> "Berrugata"
Lima	Pucusana	<i>Brotula clarkae</i> "Congrio rosado"

Zonas de pesca de los principales recursos:

Durante la semana, las principales zonas de pesca para para la **concha de abanico**, se ubicaron en la zona norte, frente a Parachique y Las Delicias, dentro de las 5 mn de distancia a la costa; para la **potá** las zonas de pesca más productivas se localizaron frente a la zona norte, frente a isla Lobos de Tierra entre 70 y 110 mn y en la zona centro, desde Puerto Supe hasta Huacho, entre 38 a 65 mn; para el **bonito**, sus zonas de pesca se distribuyeron de manera amplia, sin embargo, las mayores capturas se registraron en la zona sur, frente a Ilo entre 13 y 17 mn y en la zona centro, destacan las capturas frente a Huacho (47 mn); finalmente, para la **anchoveta**, las zonas de pesca donde se realizaron las mayores capturas se ubicaron en la zona norte frente a Paita y Las Delicias dentro de las 6 mn (Fig. 3).

Condiciones ambientales: El área de observación comprende las zonas litorales adyacentes a los puntos de desembarque monitoreados.

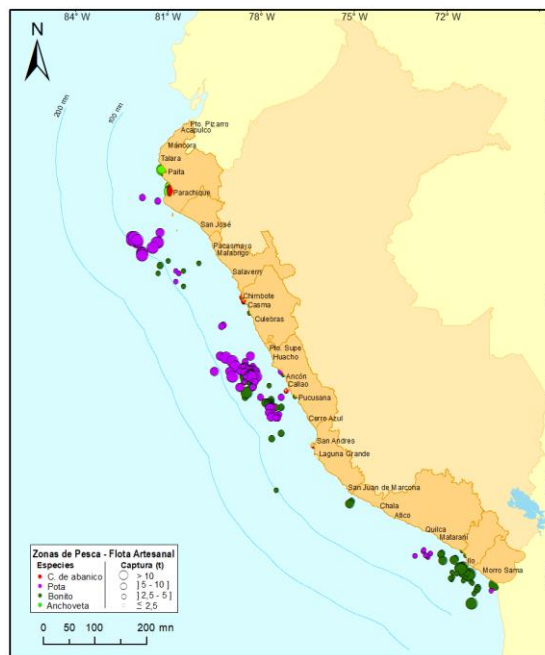


Figura 3.- Principales zonas de pesca de los recursos con mayores volúmenes de desembarque de la pesca artesanal

- En Tumbes, se reportó oleaje y viento de ligera intensidad, así como, corriente de moderada intensidad.
- En Piura, las condiciones fueron normales, excepto, en Paita y Las Delicias donde se reportó viento de moderada intensidad y en Puerto Rico viento de fuerte intensidad.
- En Lambayeque, se reportó oleaje, viento y corriente de fuerte intensidad.
- En La Libertad, se reportó corriente y oleaje de ligera a fuerte intensidad, mientras que, viento de ligera a moderada intensidad.
- En Áncash, se registró oleaje y viento de ligera a moderada intensidad, en tanto que, corriente de ligera a fuerte intensidad.
- En Ica, se registró oleaje y viento de ligera a fuerte intensidad, mientras que, corriente de moderada intensidad.
- En Arequipa, Moquegua y Tacna, las condiciones fueron normales.

Callao, 21 de abril del 2021