



REPORTE DE OCURENCIAS SEMANAL DE LA ACTIVIDAD PESQUERA ARTESANAL EN EL LITORAL PERUANO

ROSPA 18 (Del 26/04 al 02/05/2021)

Desembarques:

El desembarque procedente de la pesca artesanal, acumuló un total de 8.539,7 t (IMARPE, preliminar) en todo el litoral, durante la semana, mostró un incremento de 53,3% en relación a la semana anterior.

El grupo de invertebrados presentó los mayores volúmenes de desembarque (64%), seguido de peces (35,9%) y algas (0,1%).

Los lugares de mayor desembarque fueron: **Paita** (28,1%), **Las Delicias** (22,3%), **Parachique** (21,2%), **San Andrés** (5,7%), **Pucusana** (4,1%), **Chimbote** (2,3%), **Puerto Rico** (2,1%), **Huacho** (1,8%) y **Callao** (1,5%), que en conjunto representaron el 89,1% del total desembarcado (Fig. 1).

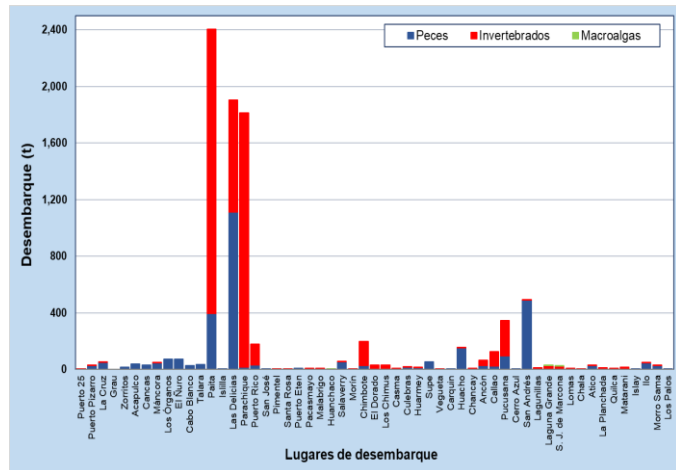


Figura 1.- Desembarques (t) procedentes de la pesca artesanal, por grupo taxonómico, según lugar, semana del 26/04 al 02/05/2021

Especies:

Los recursos hidrobiológicos más relevantes, según volumen de desembarque, fueron *Dosidicus gigas* "pota", *Argopecten purpuratus* "concha de abanico", *Engraulis ringens* "anchoveta" y *Sarda chiliensis chiliensis* "bonito", aportando el 41,4%, 21%, 20,4% y 6,9% del total, respectivamente. En relación a la **pota**, su desembarque total se incremento 97,2%, respecto a la semana anterior y se concentró en la zona norte, principalmente en Paita (56,9%) y Parachique (22,3%). Además, en la zona centro también se registró volúmenes considerables en Pucusana (7,1%) y Los Chimbote (4,9%). En referencia a la **concha de abanico**, su desembarque total aumento 7,5% y se reportó principalmente en la zona norte, con mayores cifras de descarga en Parachique (55,3%) y Las Delicias (43,6%). En cuanto a la **anchoveta**, su desembarque total creció ~2,3 veces y en la zona norte fue donde se reportó el mayor volumen, específicamente en Las Delicias (62,9%) y Paita (20,2%). Además, en la zona centro también se registro volúmenes importantes en San Andres (16,8%). En tanto que, la descarga total de **bonito** se incremento ~2,1 veces y sus mayores desembarques se registraron en la zona centro, en San Andres (32,5%), Huacho (24,7%), Pucusana (15,1%) y Supe (9,1%) (Fig. 2).

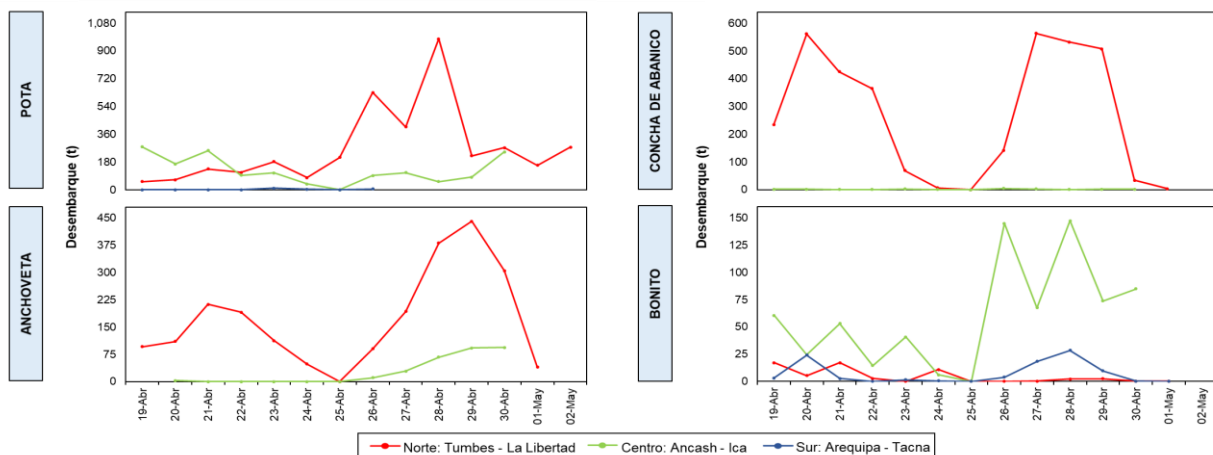


Figura 2.- Desembarques (t) de las principales especies registradas por la pesquería artesanal, según zonas

Durante esta semana, no se registró la presencia de especies indicadoras de aguas cálidas.

Zonas de pesca de los principales recursos:

Durante la semana, las principales zonas de pesca para la **pota** se localizaron en la zona norte, desde isla Lobos de Tierra hasta isla Lobos de Afuera, entre 75 y 90 mn de distancia a la costa, mientras que, en la zona centro, frente a chimbote, entre 62 y 71 mn. Además, también se registraron importantes capturas, entre Puerto Supe y Huacho, entre 25 y 36 mn; para la **concha de abanico**, las zonas de pesca más productivas se ubicaron en la zona norte, frente a Parachique y Las Delicias, dentro de las 5 mn; para la **anchoveta**, las zonas de pesca donde se realizaron las mayores capturas se ubicaron en la zona norte frente a Paita y Las Delicias dentro de las 8 mn; finalmente, para el **bonito**, las zonas de pesca donde se realizaron las mayores capturas se ubicaron en la zona centro, desde Las Zorras (Huarmey) hasta Huacho, entre 26 y 48 mn (Fig. 3).

Condiciones ambientales: El área de observación comprende las zonas litorales adyacentes a los puntos de desembarque monitoreados.

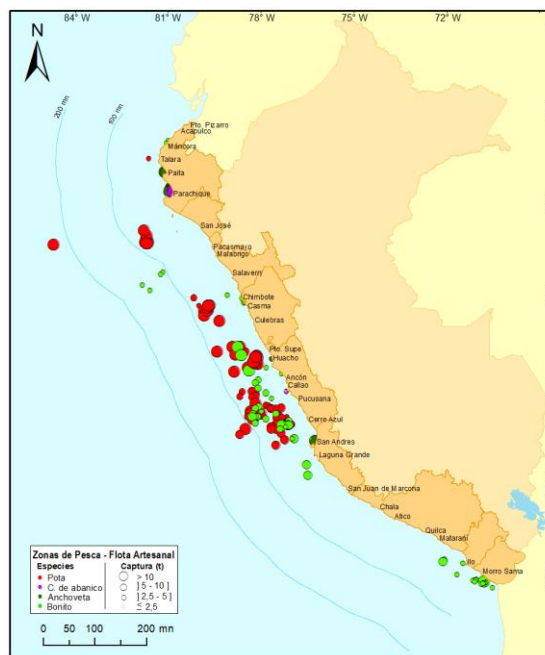


Figura 3.- Principales zonas de pesca de los recursos con mayores volúmenes de desembarque de la pesca artesanal

- En Tumbes, se reportó oleaje de ligera intensidad y corriente de ligera a moderada intensidad.
- En Piura, se reportó oleaje de ligera intensidad, en Máncora, Cabo Blanco y Talara, asimismo, en Paita y Puerto Rico se reportó viento de ligera intensidad.
- En Lambayeque, se reportó oleaje de moderada a fuerte intensidad y corriente de fuerte intensidad.
- En La Libertad, se reportó oleaje de ligera a fuerte intensidad, mientras que, viento y corriente de moderada a fuerte intensidad.
- En Áncash, se registró oleaje, viento y corriente de ligera a fuerte intensidad.
- En Lima, se registró oleaje de ligera a fuerte intensidad y viento de ligera intensidad.
- En Ica, se registró oleaje, viento y corriente de ligera a moderada intensidad, excepto, en Culebras, donde se registró oleaje, viento y corriente de moderada a fuerte intensidad.
- En Arequipa, Moquegua y Tacna se reportó oleaje de fuerte intensidad.

Callao, 05 de mayo del 2021