



REPORTE DE OCURENCIAS SEMANAL DE LA ACTIVIDAD PESQUERA ARTESANAL EN EL LITORAL PERUANO

ROSPA 20 (Del 10 al 16/05/2021)

Desembarques:

El desembarque procedente de la pesca artesanal, acumuló un total de 7.034,3 t (IMARPE, preliminar) en todo el litoral, durante la semana, mostró una disminución de 36,4% en relación a la semana anterior.

El grupo de invertebrados presentó los mayores volúmenes de desembarque (63,3%), seguido de peces (36,6%) y algas (<0,1%).

Los lugares de mayor desembarque fueron: **Paita** (35,1%), **Las Delicias** (18,8%), **Parachique** (12,4%), **Ilo** (3,9%), **San Andrés** (3,5%), **Puerto Rico** (3,2%), **Pucusana** (3,1%), **Chimbote** (3%), **Matarani** (2,6%) y **Los Chimus** (1,2%), que en conjunto representaron el 86,8% del total desembarcado (Fig. 1).

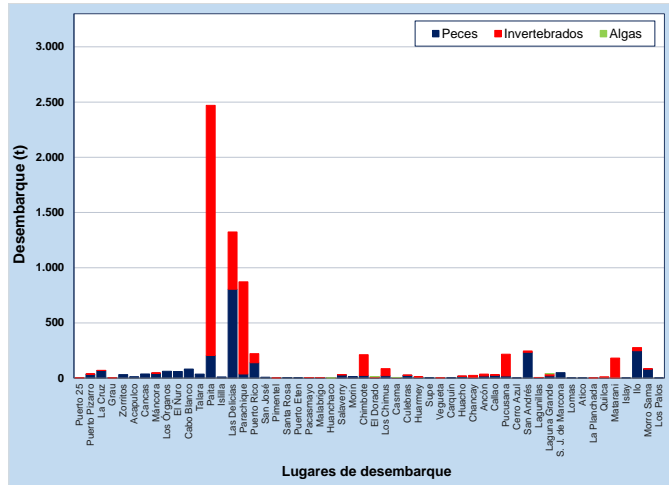


Figura 1.- Desembarques (t) procedentes de la pesca artesanal, por grupo taxonómico, según lugar, semana del 10 al 16/05/2021

Especies:

Los recursos hidrobiológicos más relevantes, según volumen de desembarque, fueron *Dosidicus gigas* "pota", *Argopecten purpuratus* "concha de abanico", *Engraulis ringens* "anchoveta" y *Sarda chiliensis chiliensis* "bonito", aportando el 44,9%, 17%, 14,9% y 4,5% del total, respectivamente. En relación a la **pota**, su desembarque total descendió 9,1%, respecto a la semana anterior y se concentró principalmente en la zona norte, en Paita (71,8%); en la zona centro, en Pucusana (6,2%) y Chimbote (5,9%); y en la zona sur, en Matarani (5,7%). En cuanto a la **concha de abanico**, su desembarque total decreció 44,7% y en la zona norte fue donde se reportó los mayores volúmenes, específicamente en Parachique (58,4%) y Las Delicias (41,1%). En referencia a la **anchoveta**, su desembarque total disminuyó 54,2% y se reportó primordialmente en la zona norte, con mayores cifras de descarga en Las Delicias (68,8%) y Paita (18%); y en la zona centro, en San Andrés (13,2%). Respecto al **bonito**, la descarga total descendió 33,1% y sus mayores desembarques se registraron en la zona sur, en Ilo (61,4%) y Morro Sama (23,8%); y en la zona centro, en San Andrés (5,5%) y Ancón (3%) (Fig. 2).

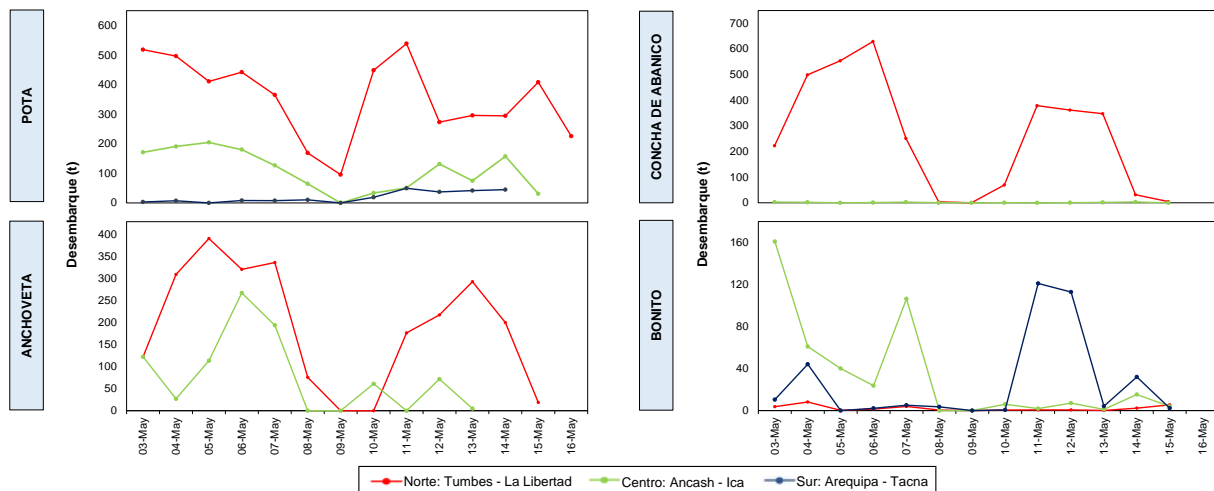


Figura 2.- Desembarques (t) de las principales especies registradas por la pesquería artesanal, según zonas

En cuanto a la presencia de especies indicadoras de aguas cálidas, se reportó una especie, durante esta semana (Tabla 1).

Tabla 1.- Especies asociadas a aguas cálidas, en los desembarques de la pesca artesanal

Región	Caleta	Especie
Áncash	El Dorado	<i>Sectator ocyurus</i> "pez choclo"

Zonas de pesca de los principales recursos:

Durante la semana, las principales zonas de pesca para la **gota** se localizaron frente a la zona norte, desde playa Nac (Sechura) hasta isla Lobos de Tierra, entre 70 y 95 mn de distancia a la costa. Asimismo, también se registraron importantes capturas frente a Huanchaco (160 mn), mientras que, en la zona centro, frente a Puerto Supe (47 mn); para la **concha de abanico**, las zonas de pesca más productivas se ubicaron en la zona norte, frente a Parachique y Las Delicias, dentro de las 5 mn; para la **anchoveta**, las zonas de pesca donde se realizaron las mayores capturas se ubicaron en la zona norte frente a Paita dentro de las 5 mn, mientras que, en la zona centro, frente a San Andrés, dentro de las 4 mn; finalmente, para el **bonito**, sus zonas de pesca más importantes se situaron frente a la zona sur, desde Morro Sama hasta Los Palos (Tacna), entre 09 y 20 mn (Fig. 3).

Condiciones ambientales: El área de observación comprende las zonas litorales adyacentes a los puntos de desembarque monitoreados.

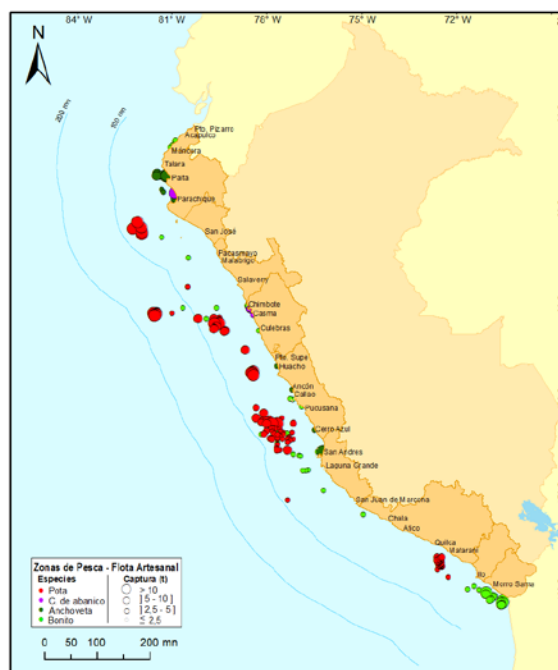


Figura 3.- Principales zonas de pesca de los recursos con mayores volúmenes de desembarque de la pesca artesanal

- En Tumbes, se reportó oleaje de ligera intensidad y corriente de moderada intensidad.
- En Piura, se reportó oleaje de ligera a fuerte intensidad en Los Órganos, Cabo Blanco e Islilla, y viento de moderada a fuerte intensidad en Máncora, Talara y Paita.
- En Lambayeque, se reportó oleaje de moderada intensidad y viento de ligera a moderada intensidad.
- En La Libertad, se reportó oleaje de ligera a fuerte intensidad, mientras que, viento y corriente de moderada a fuerte intensidad.
- En Áncash, se registró oleaje de ligera a fuerte intensidad.
- En Lima, se registró oleaje de moderada intensidad y viento fuerte.
- En Ica, se registró oleaje de moderada a fuerte intensidad y viento de ligera a fuerte intensidad.
- En Arequipa, Moquegua y Tacna se presentó oleaje de fuerte intensidad.

Callao, 19 de mayo del 2021