



REPORTE DE OCURENCIAS SEMANAL DE LA ACTIVIDAD PESQUERA ARTESANAL EN EL LITORAL PERUANO

ROSPA 20 (Del 13 al 19/05/19)

Desembarques:

El desembarque procedente de la pesca artesanal, acumuló un total de 3.089,0 t (IMARPE, preliminar) en todo el litoral, durante la semana, mostrando una disminución de 27,9% en relación a la semana anterior.

El grupo de invertebrados registró los mayores volúmenes de desembarque (55,2%), seguido de peces (44,8%) y algas (0,1%).

Los lugares de mayor desembarque fueron: **Pucusana** (16,8%), **Las Delicias** (11,5%), **Paita** (11,3%) y **Chimbote** (8,9%), mientras que en los demás lugares sus descargas no sobrepasaron el 4,2% del total (Fig. 1).

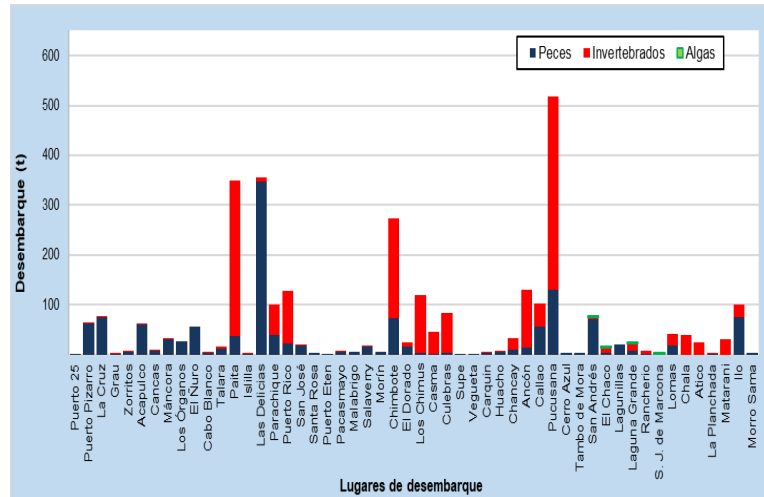


Figura 1.- Desembarques (t) procedentes de la pesca artesanal, por grupo taxonómico, según lugar, semana del 13 al 19/05/19

Especies:

Los recursos hidrobiológicos más relevantes, según volumen de desembarque, fueron pota, calamar, anchoveta y bonito, aportando el 39,2%, 11,2%, 9,7% y 7,6% del total, respectivamente. En relación a la **pota**, su desembarque total disminuyó 41,7% respecto a la semana anterior y se concentró en la zona centro, principalmente en Pucusana (32,1%). Por el contrario, la descarga total de **calamar**, aumentó ~1,7 veces y sus mayores desembarques se registraron en la zona centro, primordialmente en Los Chimus (29,2%). En cuanto a la **anchoveta**, su descarga total creció 48,3% y en la zona norte fue donde se recibieron los mayores volúmenes, esencialmente en Las Delicias (89,2%). En referencia al **bonito**, su desembarque total descendió 54,1% y se reportó principalmente en la zona centro, con mayores cifras de descargas en Pucusana (52,2%) (Fig. 2).

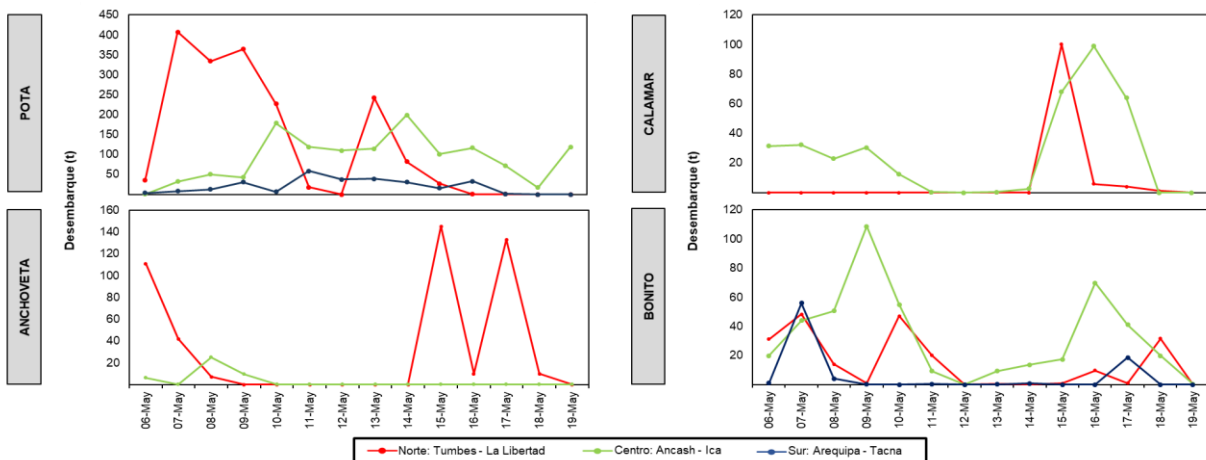


Figura 2.- Desembarques (t) de las principales especies registrada por la pesquería artesanal, según zonas

En cuanto a la presencia de especies indicadoras de aguas cálidas, se reportó 5 especies, durante esta semana (Tabla 1).

Tabla 1.- Especies asociadas a aguas cálidas, en los desembarques de la pesca artesanal

Región	Caleta	Especie
Lambayeque	Puerto Eten	<i>Trichiurus lepturus</i> "pez cinta"
La Libertad	Pacasmayo, Malabrigo y Salaverry	<i>Trichiurus lepturus</i> "pez cinta"
	Salaverry	<i>Panulirus gracilis</i> "langosta"
		<i>Sciaena starksii</i> "róbalo"
Ancash	El Dorado	<i>Fistularia cometa</i> "pez corneta"
	Los Chimus	<i>Calamus brachysomus</i> "marotilla"

Zonas de pesca de los principales recursos:

Durante la semana, las principales zonas de pesca para **pota** se localizaron en el centro, entre los frentes de Ancón y Cerro Azul, entre 26-107 mn de distancia a la costa, además hubo importantes capturas en el norte, entre los frentes de Sechura y la zona Punta Tur (Piura) (6-72 mn) así como entre los frentes de Lobitos y Paita (hasta 45 mn); para **calamar**, las zonas más productivas se ubicaron, en el centro, entre los frentes de Samanco y Culebras, dentro de 1,5 mn, sin embargo también se realizaron capturas considerables en el norte, frente a Parachique, hasta 4 mn; para **anchoveta**, las zonas más importantes se encontraron en el norte, frente a Paita y Sechura, hasta 6 mn; finalmente para **bonito**, las zonas de pesca donde se realizaron las mayores capturas, se situaron en el centro, frente a Pucusana, hasta 50 mn, sin embargo, también se realizaron capturas significativas en el sur, frente a Chala, a 28 mn (Fig. 3).

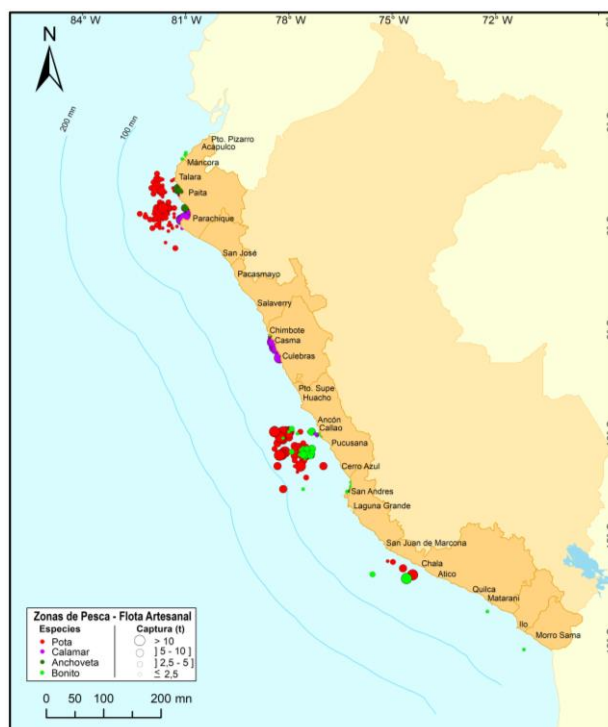


Figura 3.- Principales zonas de pesca de los recursos con mayores volúmenes de desembarque de la pesca artesanal

Condiciones ambientales: El área de observación comprende las zonas litorales adyacentes a los puntos de desembarque monitoreados.

- En Tumbes, se registró oleaje y corriente de moderada a fuerte intensidad, además, viento moderado.
- En Piura, las condiciones fueron normales, excepto en Isllilla, donde se reportó oleaje, corriente y viento de fuerte intensidad.
- En Lambayeque, se registró oleaje, corriente y viento de fuerte intensidad.
- En La Libertad, se reportó oleaje, corriente y viento de moderada a fuerte intensidad.
- En Áncash, se registró oleaje, corriente y viento de ligera a fuerte intensidad.
- En Lima, se reportó oleaje, corriente y viento de moderada a fuerte intensidad.
- En Ica, Arequipa, Moquegua y Tacna, se registró oleaje, corriente y viento de fuerte intensidad.

Callao, 23 de mayo del 2019

Elaborado por:
Oficina de Pesca Artesanal - Dirección General de Investigaciones de Recursos Demersales y Litorales (DGIRDL)
Laboratorios Costeros del IMARPE.