



REPORTE DE OCURENCIAS SEMANAL DE LA ACTIVIDAD PESQUERA ARTESANAL EN EL LITORAL PERUANO

ROSPA 21 (Del 16 al 22/05/2022)

Desembarques:

El desembarque procedente de la pesca artesanal durante la semana, acumuló un total de 4.798,7 t (IMARPE, preliminar) en todo el litoral, mostrando una disminución del 23,1% con relación a la semana anterior.

El grupo de invertebrados presentó los mayores volúmenes de desembarque (46,2%), seguido de los peces (39,9%) y algas (13,9%).

Los lugares de mayores desembarques fueron: **Paita** (30,9%), **Ático** (14%), **San Andrés** (12,1%), **Parachique** (7,9%), **Pucusana** (6,4%), **Callao** (4,1%), **Ancón** (3,6%), **La Cruz** (2,6%), **Las Delicias** (2,3%), **Ilo** (1,7%), **Matarani** (1,2%), **Cancas** (1,1%), **Puerto Pizarro** (1%) y **Salaverry** (1%); que, en conjunto, representaron el 89,9% del total desembarcado (Fig. 1).

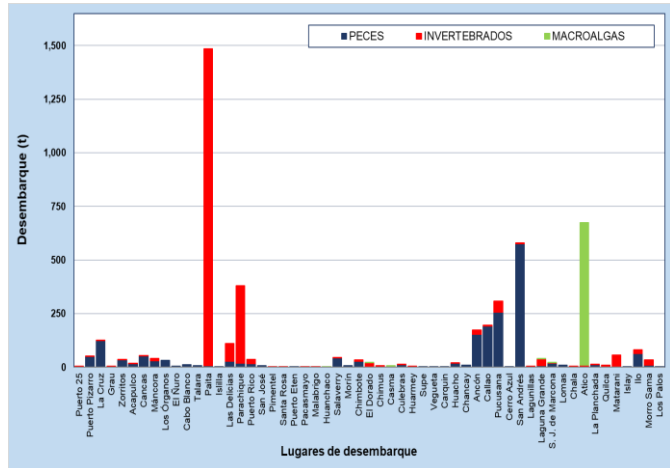


Figura 1.- Desembarques (t) procedentes de la pesca artesanal, por grupo taxonómico, según lugar, semana del 16 al 22/05/2022

Especies:

Los recursos hidrobiológicos más relevantes, según volumen de desembarque, fueron: *Dosidicus gigas* “pota”, *Lessonia trabeculata* “aracanto”, *Sarda chiliensis chiliensis* “bonito” y *Engraulis ringens* “anchoveta”, aportando el 37,4%, 13,8%, 12,8% y 9,7% del total, respectivamente. En referencia a la **pota**, su desembarque, en comparación con la semana anterior, decreció 15,2% registrándose principalmente en Paita (82,3%) y Parachique (7,8%), en la zona norte. En relación al **aracanto**, cuyos desembarques se registraron únicamente por Atico, disminuyó 65,4%, en comparación a lo registrado la semana anterior. En cuanto al **bonito**, su desembarque total se incrementó 56,4% concentrándose principalmente en Pucusana (32,5%), Ancón (25,1%), San Andrés (18%) y Callao (14,2%), en la zona centro. Respecto a la **anchoveta**, su desembarque total aumentó 22,2% siendo registrado primordialmente en San Andrés (98,1%), en la zona centro (Fig 2).

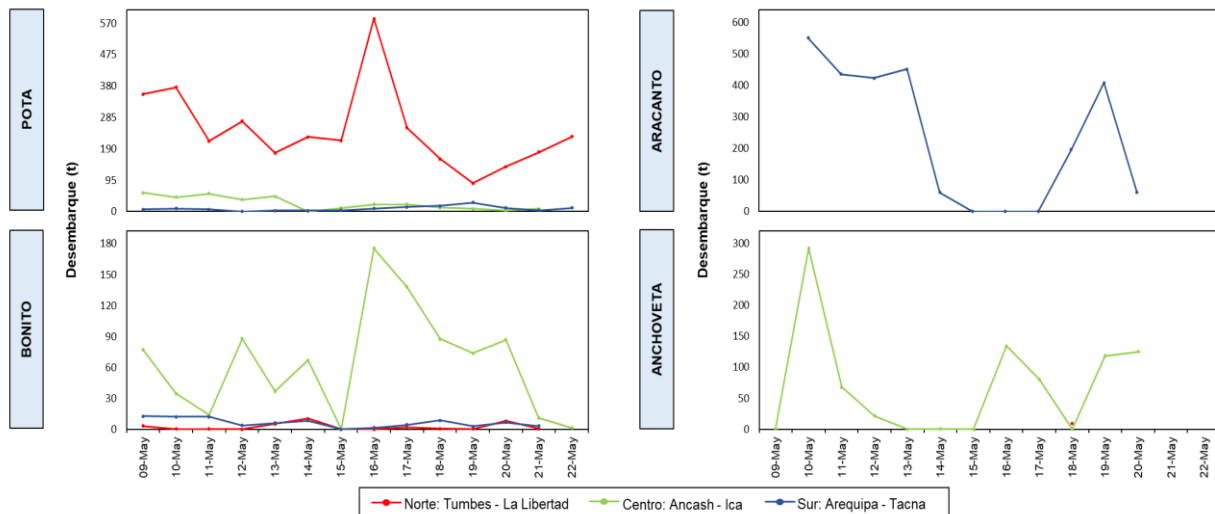


Figura 2.- Desembarques (t) de las principales especies registradas por la pesquería artesanal, según zonas

En cuanto a la presencia de especies indicadoras de aguas cálidas en los desembarques de la semana, se reportó la presencia de una especie (Tabla 1).

Tabla 1.- Especies asociadas a aguas cálidas registradas en los desembarques de la pesca artesanal

Caleta		Especie
Lambayeque	San Jose	Berrugata " <i>Lobotes pacificus</i> "

Zonas de pesca de los principales recursos:

Durante la presente semana, las principales zonas de pesca para la **potá** se localizaron desde la Islilla hasta la zona reservada Illescas, entre las 65 y 100 mn de distancia a la costa; cabe señalar que, estas capturas, se registraron también en las zonas centro y sur. Del mismo modo, las zonas de recolección para el recurso **aracanto** fueron ubicados, básicamente, en los bancos naturales frente a la franja costera del litoral de Ático, dentro de la primera media milla náutica; asimismo, para el **bonito**, las zonas de pesca más importantes se situaron desde Punta Salinas hasta el Callao, entre 08 y 49 mn; y, frente al litoral de Infiernillos, entre las 10 y 80 mn. Finalmente, para la **anchoveta**, las zonas de pesca de mayores capturas se registraron frente a San Andrés, en la zona centro, dentro de las 10 mn (Fig. 3).

Condiciones ambientales: El área de observación comprende las zonas litorales adyacentes a los puntos de desembarque monitoreados.

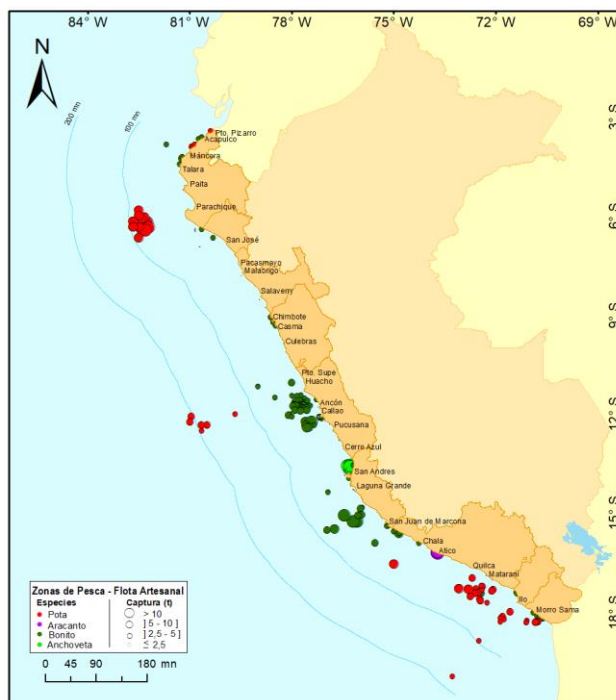


Figura 3.- Principales zonas de pesca de los recursos con mayores volúmenes de desembarque de la pesca artesanal

- En Tumbes, se registraron oleajes y corrientes de moderada intensidad, así como, vientos de modera intensidad.
- En la Islilla (Piura), se reportaron oleajes de fuerte intensidad; mientras que, en El Ñuro y Paita se registraron vientos de fuerte intensidad.
- En Lambayeque, se reportaron oleajes de moderada intensidad y corrientes de fuerte intensidad.
- En La Libertad, se reportaron oleajes y corrientes de ligera a fuerte intensidad, así como, vientos de moderada intensidad.
- En Áncash, se reportaron oleajes y corrientes de ligera a fuerte intensidad, así como, vientos de moderada a fuerte intensidad.
- En Supe, Végueta, Ancón, Pucusana y Cerro Azul (Lima), se reportaron oleajes de fuerte intensidad; mientras que, por Carquín, Huacho, Chancay y el Callao fueron de intensidad moderada.
- En Ica, se registraron oleajes y corrientes de moderada a fuerte intensidad, además de, vientos de fuerte intensidad. Los puertos permanecieron cerrados algunos días.
- En Arequipa, se registraron oleajes de fuerte intensidad. Los puertos permanecieron cerrados algunos días.
- Por Moquegua y Tacna, se registraron oleajes de fuerte intensidad, obligando a que algunos puertos permanecieran cerrados algunos días.

Callao, 25 de mayo del 2022

Elaborado por:
Oficina de Pesca Artesanal - Dirección General de Investigaciones de Recursos Demersales y Litorales (DGIRDL)
Laboratorios Costeros del IMARPE.

Información (preliminar) para uso científico.
Fuente: IMARPE – Sistema de Captación de Información de Captura y Esfuerzo de la Pesca Artesanal