



REPORTE DE OCURENCIAS SEMANAL DE LA ACTIVIDAD PESQUERA ARTESANAL EN EL LITORAL PERUANO

ROSPA 22 (Del 24 al 30/05/2021)

Desembarques:

El desembarque procedente de la pesca artesanal, acumuló un total de 8.278,9 t (IMARPE, preliminar) en todo el litoral, durante la semana, mostró un aumento de 96,2% en relación a la semana anterior.

El grupo de invertebrados presentó los mayores volúmenes de desembarque (54,2%), seguido de peces (45,7%) y algas (0,1%).

Los lugares de mayor desembarque fueron: **Paita** (29,3%), **Las Delicias** (27,3%), **Parachique** (10,8%), **Puerto Rico** (4,3%), **Chimbote** (4%), **San Andrés** (2,9%), **Pucusana** (2,7%), **Ilo** (2,6%), **Cabo Blanco** (2,5%) y **La Cruz** (1,8%), que en conjunto representaron el 88,2% del total desembarcado (Fig. 1).

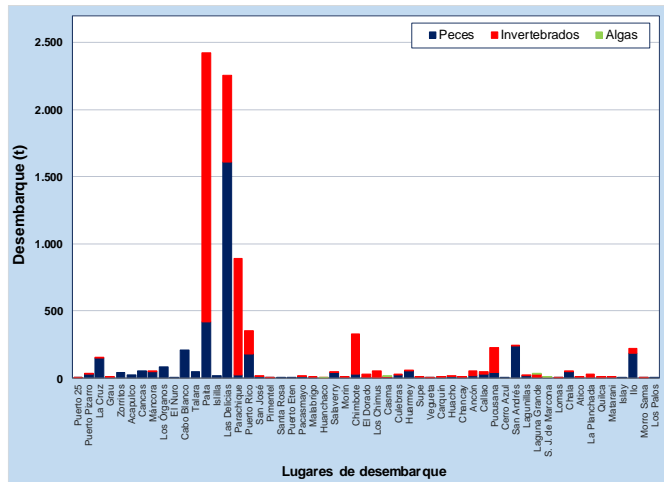


Figura 1.- Desembarques (t) procedentes de la pesca artesanal, por grupo taxonómico, según lugar, semana del 24 al 30/05/2021

Especies:

Los recursos hidrobiológicos más relevantes, según volumen de desembarque, fueron *Dosidicus gigas* "pota", *Engraulis ringens* "anchoveta", *Argopecten purpuratus* "concha de abanico" y *Sarda chiliensis chiliensis* "bonito", aportando el 35,3%, 25,6%, 16,7% y 2,6% del total, respectivamente. En relación a la **pota**, su desembarque total descendió 1,3%, respecto a la semana anterior y se concentró principalmente en la zona norte, en Paita (68,7%) y Parachique (5,1%); en la zona centro, en Chimbote (10,2%) y Pucusana (6,2%). En referencia a la **anchoveta**, su desembarque total aumentó ~10,6 veces y se reportó primordialmente en la zona norte, con mayores cifras de descarga en Las Delicias (72,4%) y Paita (18,5%); en la zona centro, en San Andrés (9,1%). Respecto a la **concha de abanico**, la descarga total creció ~35,7 veces y sus mayores desembarques se registraron en la zona norte, en Parachique (51,2%) y Las Delicias (46,1%). En cuanto al **bonito**, su desembarque total decreció 26,2% y en la zona sur fue donde se reportó los mayores volúmenes, específicamente en Ilo (35,4%) y Chala (17,5%); en la zona centro, en San Andrés (17,1%) y Pucusana (5,7%) (Fig. 2).

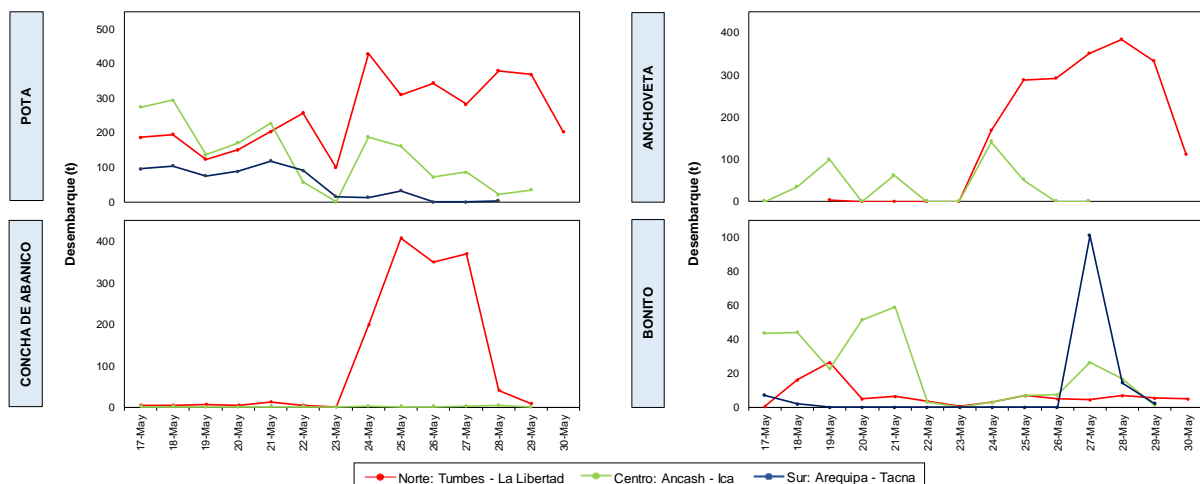


Figura 2.- Desembarques (t) de las principales especies registradas por la pesquería artesanal, según zonas

En cuanto a la presencia de especies indicadoras de aguas cálidas, se reportó una especie, durante esta semana (Tabla 1).

Tabla 1.- Especies asociadas a aguas cálidas, en los desembarques de la pesca artesanal

Región	Caleta	Especie
Lambayeque	San José	<i>Panulirus gracilis</i> "Langosta"

Zonas de pesca de los principales recursos:

Durante la semana, las zonas de pesca para la **pota** presentaron una distribución amplia. Asimismo, las principales capturas se registraron en la zona norte, frente a isla Lobos de Afuera, entre 50 y 57 mn de distancia a la costa, también se registraron importantes capturas, frente a Salaberry entre 165 y 180 mn, mientras que, en la zona centro frente a Barranca, entre 65 y 70 mn; para la **anchoveta**, las zonas de pesca donde se realizaron las mayores capturas se ubicaron en la zona norte, frente a Parachique y Las Delicias, dentro de las 5 mn, mientras que, en la zona centro frente a Lurinchincha, dentro de las 4 mn; para la **concha de abanico**, las zonas de pesca más productivas se encontraron en la zona norte, frente a Parachique, dentro de las 5 mn; finalmente, para el **bonito**, las zonas de pesca más productivas se ubicaron en la zona sur, frente a Matarani, entre 14 y 18 mn (Fig. 3).

Condiciones ambientales: El área de observación comprende las zonas litorales adyacentes a los puntos de desembarque monitoreados.

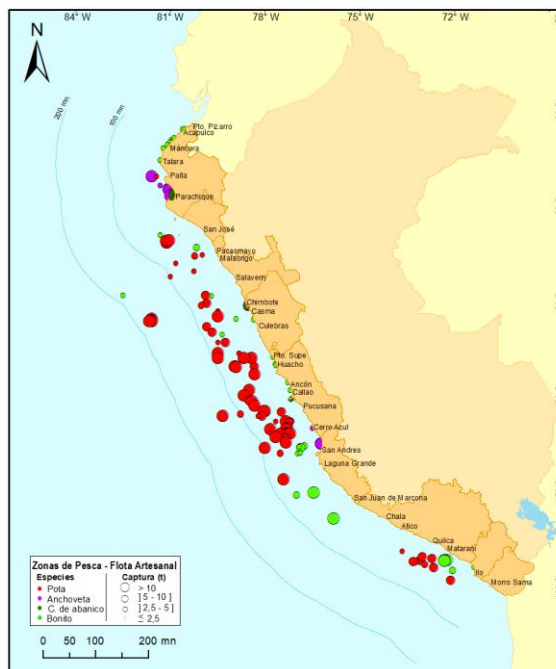


Figura 3.- Principales zonas de pesca de los recursos con mayores volúmenes de desembarque de la pesca artesanal

- En Tumbes, se reportó oleaje de ligera intensidad, mientras que, corriente y viento de moderada intensidad.
- En Piura, se reportó oleaje de ligera a fuerte intensidad en Máncora, El Ñuro, Cabo Blanco y Talara, mientras que, viento de fuerte intensidad en Los Órganos, Paita y Las Delicias.
- En Lambayeque, se reportó oleaje de moderada intensidad, corriente fuerte y viento de ligera a moderada intensidad.
- En La Libertad, se reportó oleaje, corriente y viento de moderada a fuerte intensidad.
- En Áncash, se registró oleaje y corriente de ligera intensidad, en tanto que, viento de ligera a moderada intensidad.
- En Lima, se registró oleaje y viento de ligera a fuerte intensidad.
- En Ica, se registró oleaje de moderada a fuerte intensidad y viento de ligera a fuerte intensidad.
- En Arequipa, Moquegua y Tacna, las condiciones fueron normales.

Callao, 02 de junio del 2021