



REPORTE DE OCURENCIAS SEMANAL DE LA ACTIVIDAD PESQUERA ARTESANAL EN EL LITORAL PERUANO

ROSPA 26 (Del 20 al 26/06/2022)

Desembarques:

El desembarque procedente de la pesca artesanal durante la semana, acumuló un total de 10.108,8 t (IMARPE, preliminar) en todo el litoral, mostrando un incremento de 28,6% en relación a la semana anterior.

El grupo de invertebrados presentó los mayores volúmenes de desembarque (55,5%), seguido de peces (25,1%) y algas (19,4%).

Los lugares de mayor desembarque fueron: **Ático** (21,4%), **Paita** (18,1%), **La Puntilla** (13,6%), **Parachique** (9,9%), **San Andrés** (7,2%) y **La Planchada** (6,2%), que en conjunto representaron el 76,4% del total desembarcado (Fig. 1).

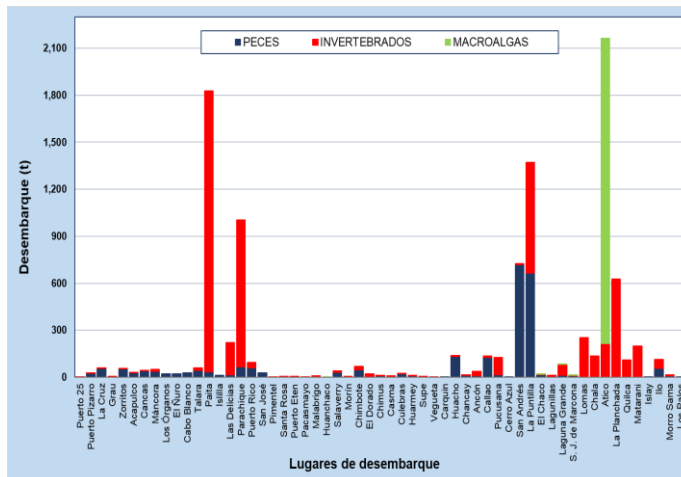


Figura 1.- Desembarques (t) procedentes de la pesca artesanal, por grupo taxonómico, según lugar, semana del 20 al 26/06/2022

Especies:

Los recursos hidrobiológicos más relevantes, según volumen de desembarque, fueron: *Dosidicus gigas* "pota", *Lessonia trabeculata* "aracanto", *Trachurus murphyi* "jurel" y *Engraulis ringens* "anchoveta", aportando el 47,3%, 19,3%, 7,2% y 5,7% del total, respectivamente. En referencia a la **pota**, su desembarque total aumentó 32,5% en comparación con la semana anterior y se reportó principalmente en Paita (37,5%) y Parachique (12%), en la zona norte, así como, por La Puntilla (14,7%) y La Planchada (13%) en el centro y sur del litoral, respectivamente. En relación al **aracanto**, su desembarque total se incrementó 46,7%, en comparación a lo registrado la semana anterior realizándose únicamente por Ático. En cuanto el **jurel**, su desembarque total aumentó ~3,1 veces respecto de la semana anterior y se concentró principalmente por La Puntilla (69,3%), Huacho (16,4%) y Callao (12,1%), en la zona centro. Respecto a la **anchoveta**, su desembarque total disminuyó 48.8% y se reportó principalmente por San Andrés (94,1%), Pisco. (Fig 2).

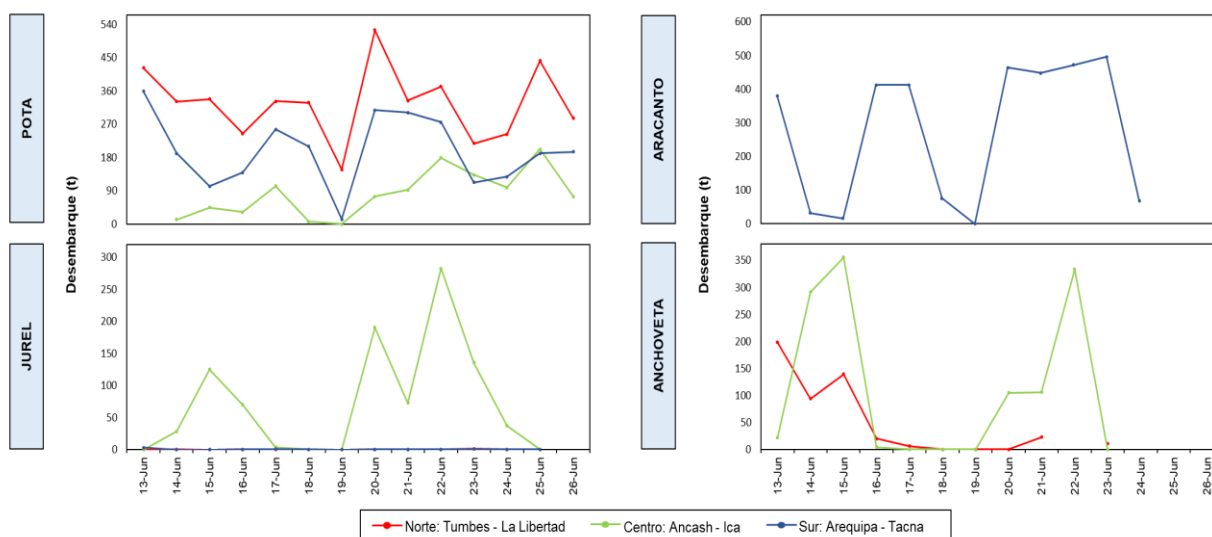


Figura 2.- Desembarques (t) de las principales especies registradas por la pesquería artesanal, según zonas

Durante esta semana, no se registró la presencia de especies indicadoras de aguas cálidas en los desembarques.

Zonas de pesca de los principales recursos:

Durante la presente semana, las principales zonas de pesca de **potá** se localizaron desde la Isla Lobos de Tierra hasta San José, en la zona norte, entre 50 y 100 mn de distancia a la costa; además de la franja costera comprendida desde Chala hasta Matarani, entre 09 y 60 mn de la costa, por la zona sur. Las zonas de recolección del recurso **aracanto** se ubicaron básicamente en los bancos naturales de la franja costera del litoral de Ático, dentro de la primera media milla náutica. Asimismo, para el **jurel**, las principales zonas de pesca se registraron desde Pucusana hasta Punta Lechuza, en la zona centro, entre 40 y 70 mn de la costa. Finalmente, para la **anchoveta**, las zonas de pesca de mayores capturas se ubicaron aproximadamente entre San Clemente y la isla de San Gallán, en la zona centro, dentro de las 8 mn (Fig. 3).

Condiciones ambientales: El área de observación comprende las zonas litorales adyacentes a los puntos de desembarque monitoreados.

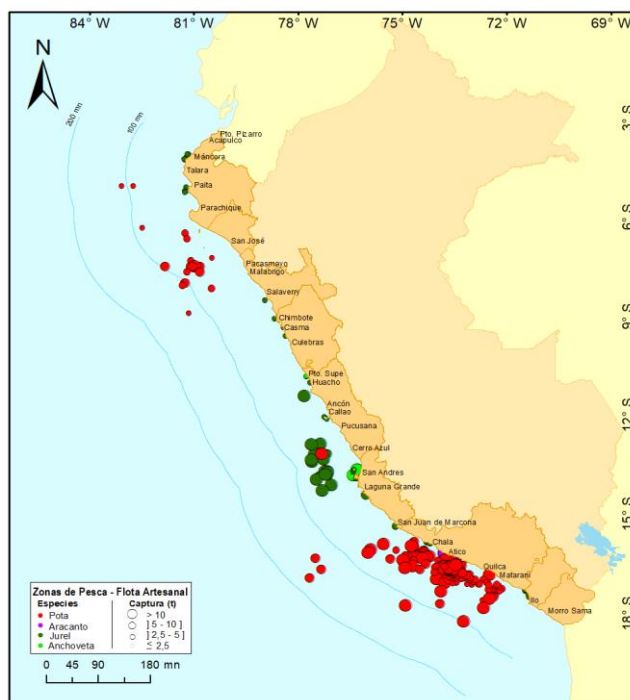


Figura 3.- Principales zonas de pesca de los recursos con mayores volúmenes de desembarque de la pesca artesanal

- En Tumbes, se registraron oleajes de ligera intensidad y corrientes de moderada a fuerte intensidad.
- Por Los Órganos, El Ñuro, Talara y Cabo Blanco (Piura), se registraron vientos de fuerte intensidad.
- En Lambayeque, se reportaron oleajes de ligera a moderada intensidad, así como, vientos de moderada a fuerte intensidad.
- Por La Libertad, se reportaron oleajes y corrientes de ligera a fuerte intensidad, así como, vientos de fuerte intensidad.
- En Culebras (Ancash), se reportaron oleajes y corrientes de moderada intensidad; mientras que, por Chimbote y Casma, se reportaron vientos de moderada a fuerte intensidad.
- Por Supe, Vegueta, Carquín, Huacho, Chancay, Ancón y Cerro Azul (Lima), se reportaron oleajes de moderada intensidad.
- Por San Andrés, El Chaco y La Puntilla (Ica), se registraron oleajes y corrientes de moderada intensidad, mientras que, en Lagunillas, se reportaron oleajes de fuerte intensidad.
- Por Arequipa, se reportaron oleajes de moderada intensidad.
- En Moquegua y Tacna, las condiciones se presentaron normales.

Callao, 29 de junio del 2022