



## REPORTE DE OCURENCIAS SEMANAL DE LA ACTIVIDAD PESQUERA ARTESANAL EN EL LITORAL PERUANO

### ROSPA 27 (Del 28/06 al 04/07/2021)

#### Desembarques:

El desembarque procedente de la pesca artesanal, acumuló un total de 6.539,8 t (IMARPE, preliminar) en todo el litoral, durante la semana, mostró una disminución de 18% en relación a la semana anterior.

El grupo de invertebrados presentó los mayores volúmenes de desembarque (69,3%), seguido de peces (30,6%) y algas (0,1%).

Los lugares de mayor desembarque fueron: **Paita** (42,2%), **Atico** (11,6%), **Parachique** (11%), **Puerto Rico** (5,1%), **San Andrés** (5,1%), **Las Delicias** (3,6%), **La Cruz** (2%), **Pucusana** (1,9%), **Matarani** (1,7%), **Callao** (1,5%), **Ilo** (1,1%), **Cancas** (1,1%) y **Quilca** (1%), que en conjunto representaron el 88,9% del total desembarcado (Fig. 1).

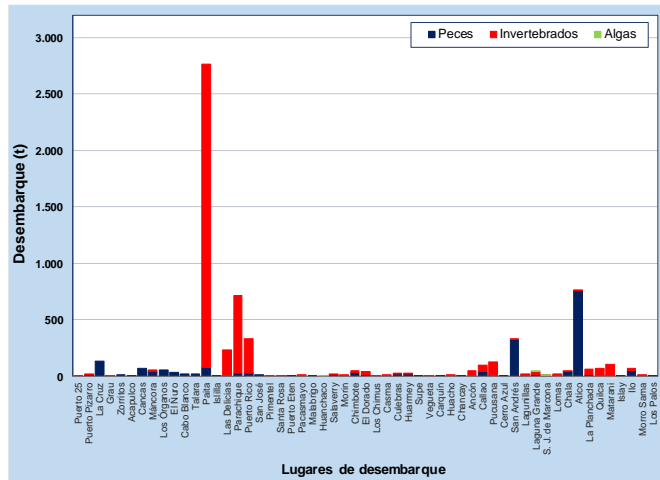


Figura 1.- Desembarques (t) procedentes de la pesca artesanal, por grupo taxonómico, según lugar, semana del 28/06 al 04/07/2021

#### Especies:

Los recursos hidrobiológicos más relevantes, según volumen de desembarque, fueron *Dosidicus gigas* "pota", *Trachurus murphyi* "jurel", *Argopecten purpuratus* "concha de abanico" y *Engraulis ringens* "anchoveta", aportando el 58,6%, 9,4%, 7,5% y 4,6% del total, respectivamente. En relación a la **pota**, su desembarque total decreció 29,7%, en comparación con la semana anterior y se concentró principalmente en la zona norte, en Paita (70,1%), Parachique (10%) y Puerto Rico (7,9%); y en la zona centro en Pucusana (3,1%). En cuanto al **jurel**, su desembarque total aumentó ~3,5 veces y en la zona sur fue donde se reportó los mayores volúmenes, específicamente en Atico (90,4%), Chala (6,6%) y La Planchada (1,7%). Respecto a la **concha de abanico**, la descarga total se incrementó 7,1% y sus mayores desembarques se registraron en la zona norte, en Parachique (58,8%) y Las Delicias (38,3%). En referencia a la **anchoveta**, su desembarque total disminuyó 64,2% y se reportó primordialmente en la zona centro, con la mayor cifra de descarga en San Andrés (97,1%); y en la zona norte en Paita (2,6%) (Fig. 2).

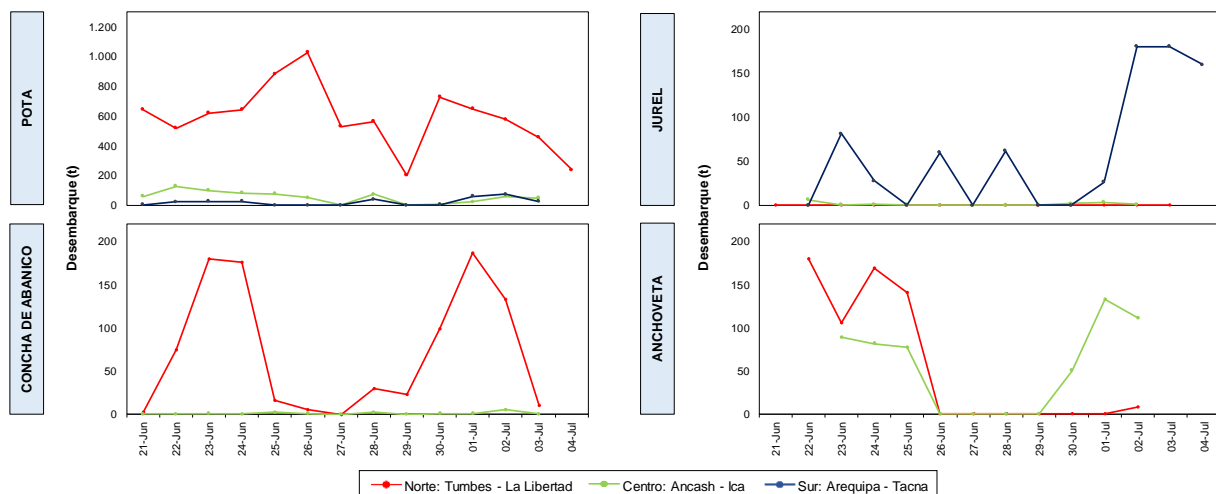


Figura 2.- Desembarques (t) de las principales especies registradas por la pesquería artesanal, según zonas

En cuanto a la presencia de especies indicadoras de aguas cálidas, se reportó una especie, durante esta semana (Tabla 1).

Tabla 1.- Especies asociadas a aguas cálidas, en los desembarques de la pesca artesanal

Región	Caleta	Especie
Lambayeque	Santa Rosa	<i>Panulirus gracilis</i> "Langosta"

### Zonas de pesca de los principales recursos:

Durante la semana, las principales zonas de pesca para la **pota** se localizaron frente a la zona norte, desde isla Lobos de Afuera hasta Puerto Eten entre 40 y 71 mn de distancia a la costa; para el **jurel**, sus zonas de pesca más importantes se situaron en la zona sur, frente a Punta Lobos (Ático), entre 35 y 48 mn. Asimismo, frente a La Planchada (16 mn) y Ocoña (57 mn); para la **concha de abanico**, las zonas de pesca más productivas se encontraron en la zona norte, frente a Parachique y Las Delicias, dentro de las 5 mn; finalmente para la **anchoveta**, las zonas de pesca donde se realizaron las mayores capturas se ubicaron en la zona norte, frente a Paita, dentro de las 10 mn, además en la zona centro, frente a San Andrés, dentro de las 5 mn; (Fig. 3).

**Condiciones ambientales:** El área de observación comprende las zonas litorales adyacentes a los puntos de desembarque monitoreados.

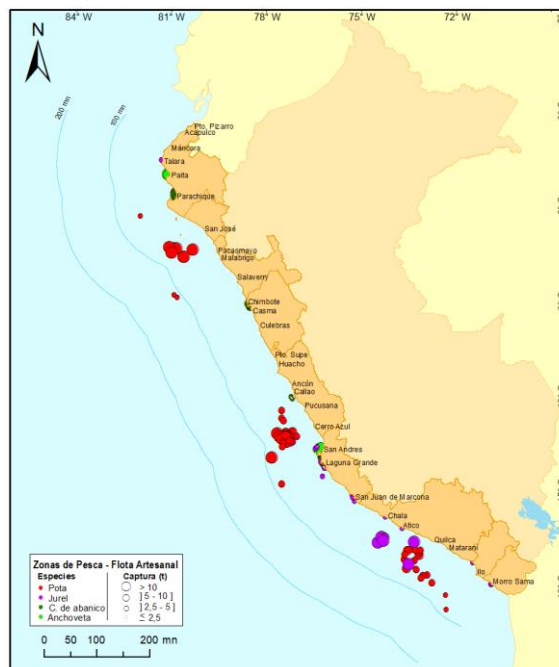


Figura 3.- Principales zonas de pesca de los recursos con mayores volúmenes de desembarque de la pesca artesanal

- En Tumbes, se reportó corriente y viento de moderada intensidad.
- En Piura, se reportó oleaje de ligera a moderada intensidad en Máncora, Cabo Blanco e Isilla, mientras que, viento de moderada a fuerte intensidad en Máncora, El Ñuro, Talara, Paita y Puerto Rico.
- En Lambayeque, se reportó oleaje fuerte y viento de moderada a fuerte intensidad.
- En La Libertad, se reportó oleaje y corriente de ligera a fuerte intensidad, en tanto que, viento de moderada a fuerte intensidad.
- En Áncash, se registró oleaje, corriente y viento de ligera a fuerte intensidad.
- En Lima, se reportó oleaje de moderada a fuerte intensidad y viento de ligera a moderada intensidad.
- En Ica, se registró oleaje de moderada a fuerte intensidad, corriente de moderada intensidad y viento de ligera a fuerte intensidad.
- En Arequipa, se reportó oleaje de fuerte intensidad.
- En Moquegua y Tacna las condiciones fueron normales.

Callao, 07 de julio del 2021