



## REPORTE DE OCURENCIAS SEMANAL DE LA ACTIVIDAD PESQUERA ARTESANAL EN EL LITORAL PERUANO

### ROSPA 29 (Del 13 al 19/07/20)

#### Desembarques:

El desembarque procedente de la pesca artesanal, acumuló un total de 16.434,5 t (IMARPE, preliminar) en todo el litoral, durante la semana, mostrando un incremento de 67,5% en relación a la semana anterior.

El grupo de invertebrados presentó los mayores volúmenes de desembarque (72,5%), seguido de peces (27,4%) y algas (<0,1%).

Los lugares de mayor desembarque fueron: **Paita** (57,6%), **San Andrés** (11,9%), **Parachique** (5,5%), **Atico** (3,2%), **Chimbote** (2,6%), **Yacila** (2,6%), **Chala** (2,5%), **Puerto Rico** (2,4%) y **Lomas** (2,2%), que en conjunto representaron el 90,5% del total desembarcado (Fig. 1).

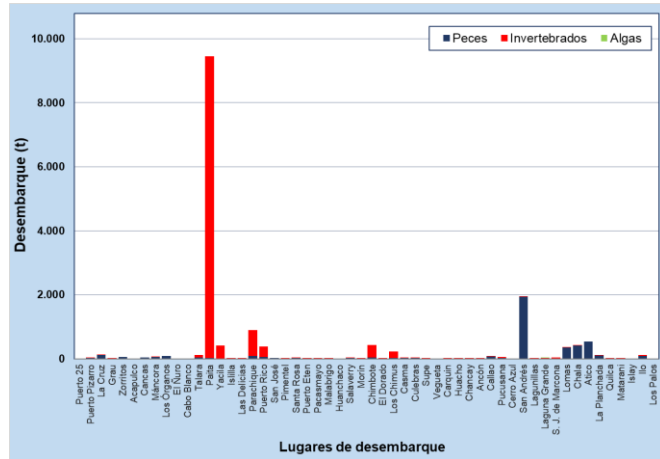


Figura 1.- Desembarques (t) procedentes de la pesca artesanal, por grupo taxonómico, según lugar, semana del 13 al 19/07/20

#### Especies:

Los recursos hidrobiológicos más relevantes, según volumen de desembarque, fueron *Dosidicus gigas* "pota", *Engraulis ringens* "anchoveta", *Trachurus murphyi* "jurel" y *Scomber japonicus* "caballa", aportando el 71,2%, 9,9%, 6,9% y 2,7% del total, respectivamente. En relación a la **pota**, su desembarque total creció 80,6%, respecto a la semana anterior, y se concentró en la zona norte, principalmente en Paita (80,7%) y Parachique (6,9%). Por el contrario, la descarga total de la **anchoveta** disminuyó 0,3%, y sus mayores desembarques se registraron en la zona centro, primordialmente en San Andrés (98,7%). En cuanto al **jurel**, su desembarque total aumentó 82,8%, y en la zona sur fue donde se recibieron los mayores volúmenes, esencialmente en Atico (32,3%), Chala (29,7%) y Lomas (29,4%). En referencia a la **caballa**, su desembarque total se incrementó ~3,3 veces, y se reportó principalmente en la zona sur, con mayores cifras de descarga en Atico (36,5%), Chala (17,2%) y La Planchada (5,7%). A su vez, en la zona norte también se registró volúmenes considerables, en Parachique (12,1%), y en la zona centro, en San Andrés (10,3%) (Fig. 2).

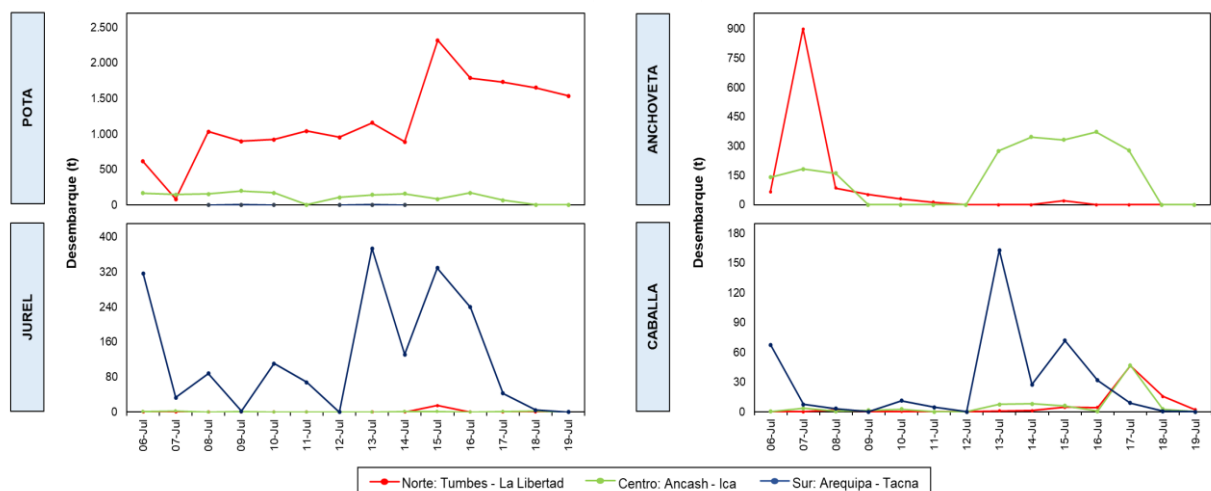


Figura 2.- Desembarques (t) de las principales especies registradas por la pesquería artesanal, según zonas

En cuanto a la presencia de especies indicadoras de aguas cálidas, se reportó dos especies, durante esta semana (Tabla 1).

Tabla 1.- Especies asociadas a aguas cálidas, en los desembarques de la pesca artesanal

Región	Caleta	Especie
Lambayeque	Pimentel	<i>Panulirus gracilis</i> "langosta"
		<i>Lobotes pacificus</i> "berrugata"
La Libertad	Pacasmayo	<i>Panulirus gracilis</i> "langosta"

### Zonas de pesca de los principales recursos:

Durante la semana, las principales zonas de pesca para la **potá** se localizaron frente a la zona centro, desde Casma hasta Huarmey, entre 35 y 50 mn de distancia a la costa. Asimismo, frente a la zona norte también se registraron importantes capturas frente a Puerto Perdido, entre 40 y 45 mn, y Salaverry, entre 30 y 60 mn; para la **anchoveta**, las zonas de pesca donde se realizaron las mayores capturas se ubicaron en la zona centro, frente a San Andrés, dentro de las 5 mn; para el **jurel**, las zonas de pesca más productivas se encontraron frente a la zona sur, desde Chala hasta La Planchada, dentro de las 50 mn; finalmente para la **caballa**, sus zonas de pesca más importantes también se situaron frente a la zona sur, desde Chala hasta Atico, entre 12 y 50 mn, y en la zona centro frente a San Andrés, Callao y Culebras, dentro de las 10 mn (Fig. 3).

**Condiciones ambientales:** El área de observación comprende las zonas litorales adyacentes a los puntos de desembarque monitoreados.

- En Tumbes, se reportó oleaje normal, corriente ligera y viento de moderada intensidad.
- En Piura, las condiciones fueron normales.
- En Lambayeque, se registró oleaje, corriente y viento de moderada intensidad.
- En La Libertad, se reportó oleaje y corriente de ligera a moderada intensidad, mientras que, viento de moderada a fuerte intensidad.
- En Ancash, se registró oleaje y corriente de normal a ligera intensidad, además, viento de ligera a moderada intensidad.
- En Lima, se reportó, oleaje, corriente y viento de ligera a moderada intensidad.
- En Ica, se registró oleaje y corriente de normal a fuerte intensidad, mientras que, viento de ligera a fuerte intensidad.
- En Arequipa, las condiciones fueron normales.
- En Moquegua y Tacna, se reportó, oleaje, corriente y viento de moderada a fuerte intensidad.

Observación: Durante la presente semana los desembarques siguen siendo afectados, por acciones de prevención y control de la pandemia de COVID-19, lo que impide a los pescadores desarrollar sus actividades habituales con normalidad, principalmente en Acapulco, Los Órganos, Culebras, San Andrés y Lagunillas.

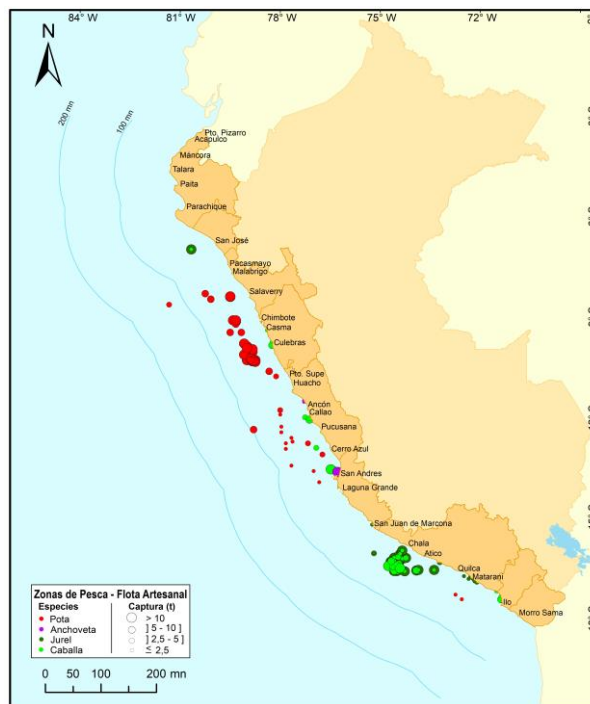


Figura 3.- Principales zonas de pesca de los recursos con mayores volúmenes de desembarque de la pesca artesanal

Callao, 22 de julio del 2020