



# REPORTE DE OCURENCIAS SEMANAL DE LA ACTIVIDAD PESQUERA ARTESANAL EN EL LITORAL PERUANO

ROSPA 30 (Del 18 al 24/07/2022)

## Desembarques:

El desembarque procedente de la pesca artesanal durante la semana, acumuló un total de 4.463,8 t (IMARPE, preliminar) en todo el litoral, mostrando una disminución de 1,1% en relación a la semana anterior.

El grupo de invertebrados presentó los mayores volúmenes de desembarque (54,3%), seguido de peces (45,5%) y algas (0,2%).

Los lugares de mayor desembarque fueron: **Paita** (28,9%), **Las Delicias** (18,5%), **San Andrés** (8,6%), **Parachique** (8,2%) y **Chimbote** (4,5%), que en conjunto representaron el 68,7% del total desembarcado (Fig. 1).

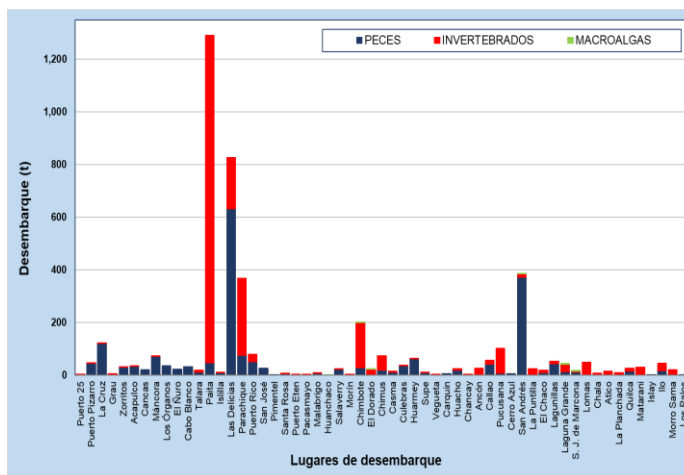


Figura 1.- Desembarques (t) procedentes de la pesca artesanal, por grupo taxonómico, según lugar, durante la semana del 18 al 24/07/2022

## Especies:

Los recursos hidrobiológicos más relevantes, según volumen de desembarque, fueron: *Dosidicus gigas* “pota”, *Engraulis ringens* “anchoveta”, *Argopecten purpuratus* “concha de abanico” y *Sarda chiliensis chiliensis* “bonito”, aportando el 42,5%, 21,1%, 6,1% y 5,1% del total, respectivamente. En referencia a la **pota**, su desembarque total disminuyó 40,6%, en comparación con la semana anterior y se reportó principalmente en los puertos de Paita (65,6%) y Parachique (9,9%), en la zona norte. Respecto a la **anchoveta**, su desembarque total se incrementó considerablemente (en más del 200%) reportándose principalmente en Las Delicias (66%), en la zona norte; así como, en San Andrés (30,1%), en la zona centro. En cuanto a la **concha de abanico**, su desembarque total se incrementó 5,5%, registrándose los mayores volúmenes en Las Delicias (66,3%) y Parachique (30%), en la zona norte. En relación al **bonito**, su desembarque total disminuyó 26% en comparación a lo registrado la semana anterior y sus mayores volúmenes, se registraron en San Andrés (34%) y Lagunillas (16%), en la zona centro; así como, en Puerto Rico (19,2%) y San José (10,7%), en la zona norte (Fig 2).

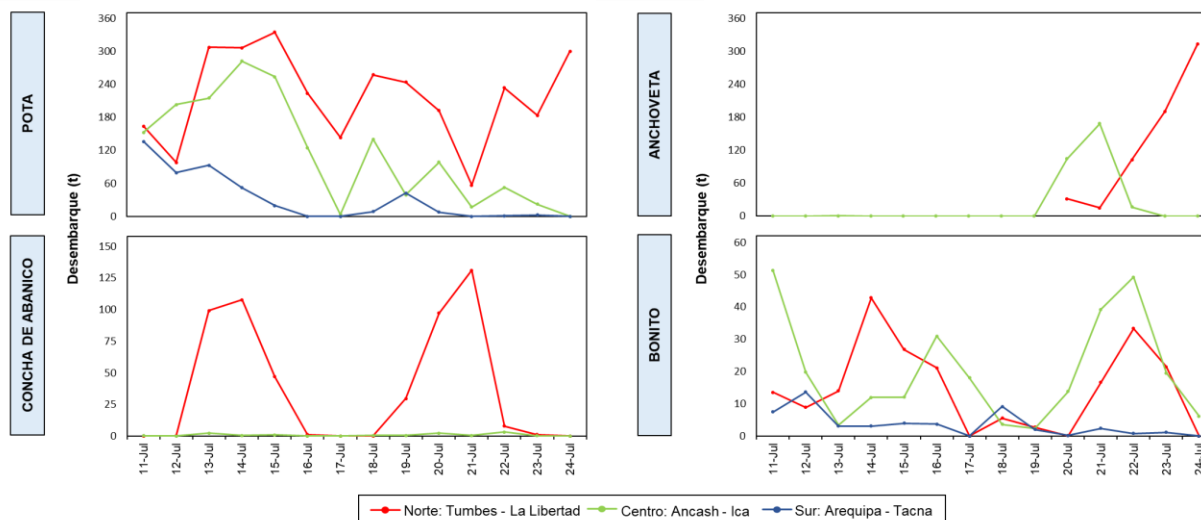


Figura 2.- Desembarques (t) de las principales especies registradas por la pesquería artesanal, según zonas

Durante esta semana, no se registró la presencia de especies indicadoras de aguas cálidas, en los desembarques.

### Zonas de pesca de los principales recursos:

Durante la presente semana, las zonas de pesca para la **pota** presentaron una distribución dispersa, registrándose principalmente, en la zona norte-centro del litoral con mayores concentraciones entre la isla Lobos de Tierra y Salaverry, de las 25 hasta las 127 mn de distancia a la costa; en la zona norte. Destacaron, asimismo, los puntos de pesca registrados entre Huarmey y el Callao, entre las 20 y 105 mn, en la zona centro. Para la **anchoveta**, las zonas de pesca con mayores capturas se ubicaron frente al litoral de Pisco, dentro de las 8 mn. Para la **concha de abanico**, las zonas de extracción más productivas se encontraron frente a Las Delicias y Parachique, dentro de las 5 mn, en la zona norte. Finalmente, para el **bonito**, las zonas de pesca más importantes se situaron frente a la región Ica, entre Punta Lomitas y Punta Caballa, de 10 a 39 mn de la costa (Fig. 3).

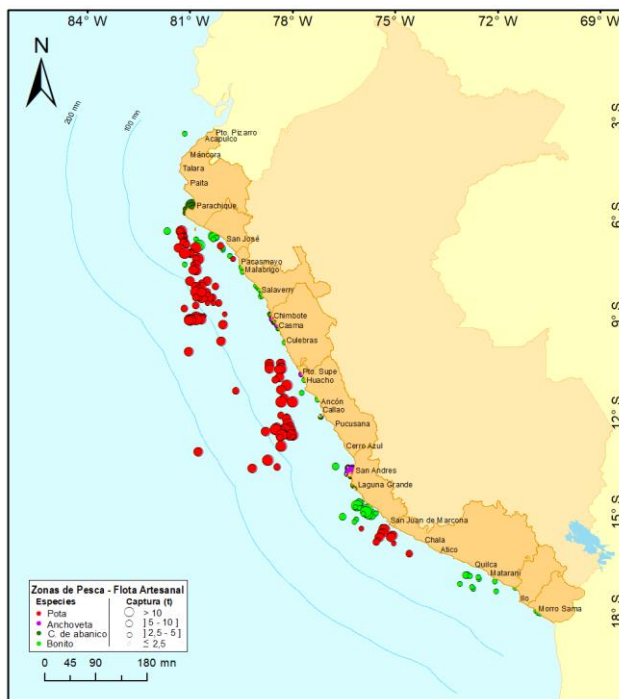


Figura 3.- Principales zonas de pesca de los recursos con mayores volúmenes de desembarque de la pesca artesanal

**Condiciones ambientales:** El área de observación comprende las zonas litorales adyacentes a los puntos de desembarque monitoreados.

- Por Tumbes, se registraron corrientes de ligera a moderada intensidad; así como, vientos de moderada intensidad.
- Por Máncora y Las Delicias (Piura), se reportaron vientos de moderada intensidad; mientras que, en Los Órganos, El Ñuro, Cabo Blanco y Paita los vientos fueron más intensos.
- En Lambayeque, se reportaron oleajes de moderada a fuerte intensidad.
- En La Libertad, se reportaron oleajes y corriente de ligera a fuerte intensidad; así como, vientos de fuerte intensidad.
- Por Chimbote y El Dorado (Ancash), se reportaron oleajes y corrientes de moderada intensidad; mientras que, en Los Chimús y Casma se reportaron vientos de ligera a moderada intensidad.
- Por Supe, Vegueta, Carquín, Huacho, Chancay, Callao y Cerro Azul (Lima), se reportaron oleajes de moderada intensidad; mientras que, en Pucusana, se reportaron vientos de ligera intensidad.
- Por San Andrés, Lagunillas, El Chaco y La Puntilla (Ica), se registraron oleajes y corrientes de moderada a fuerte intensidad; mientras que, en Laguna Grande y San Juan de Marcona se reportaron vientos de moderada intensidad.
- Por Arequipa, Moquegua y Tacna se reportaron oleajes de moderada a fuerte intensidad.

Callao, 27 de julio del 2022

Elaborado por:  
Oficina de Pesca Artesanal - Dirección General de Investigaciones de Recursos Demersales y Litorales (DGIRDL)  
Laboratorios Costeros del IMARPE.

Información (preliminar) para uso científico.  
Fuente: IMARPE – Sistema de Captación de Información de Captura y Esfuerzo de la Pesca Artesanal