



## REPORTE DE OCURENCIAS SEMANAL DE LA ACTIVIDAD PESQUERA ARTESANAL EN EL LITORAL PERUANO

### ROSPA 30 (Del 19 al 25/07/2021)

#### Desembarques:

El desembarque procedente de la pesca artesanal, acumuló un total de 9.690,2 t (IMARPE, preliminar) en todo el litoral, durante la semana, mostró un aumento de 23,2% en relación a la semana anterior.

El grupo de invertebrados presentó los mayores volúmenes de desembarque (68,5%), seguido de peces (31,4%) y algas (0,1%).

Los lugares de mayor desembarque fueron: **Paita** (46,9%), **Parachique** (10,2%), **Las Delicias** (7,4%), **Puerto Rico** (4,0%), **Huacho** (3,3%), **La Cruz** (2,8%), **Lomas** (2,7%), **Atico** (2,5%), **Chimbote** (2,4%), **Zorritos** (1,9%), **Chala** (1,6%), **La Planchada** (1,3%), **Ilo** (1,2%), **Matarani** (1,1%) y **Pucusana** (1,1%), que en conjunto representaron el 90,4% del total desembarcado (Fig. 1).

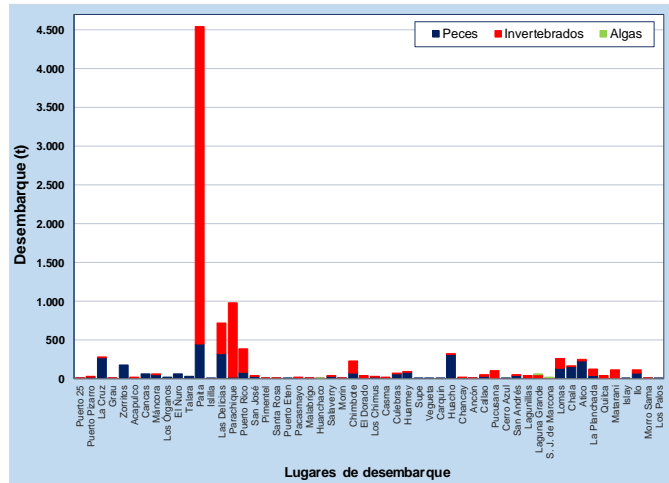


Figura 1.- Desembarques (t) procedentes de la pesca artesanal, por grupo taxonómico, según lugar, semana del 19 al 25/07/2021

#### Especies:

Los recursos hidrobiológicos más relevantes, según volumen de desembarque, fueron *Dosidicus gigas* "pota", *Argopecten purpuratus* "concha de abanico", *Trachurus murphyi* "jurel" y *Engraulis ringens* "anchoveta", aportando el 55,3%, 10,3%, 8,3% y 7,6% del total, respectivamente. En relación a la **pota**, su desembarque total creció 34,2%, en comparación con la semana anterior y se concentró principalmente en la zona norte, en Paita (76,3%), Parachique (6,3%) y Puerto Rico (5,6%); y en la zona centro en Chimbote (2,9%). Respecto a la **concha de abanico**, la descarga total se incrementó ~5,3 veces y sus mayores desembarques se registraron en la zona norte, en Parachique (61,4%) y Las Delicias (36,5%); y en la zona centro en Lagunillas (1,1%). En cuanto al **jurel**, su desembarque total aumentó un 82,7% y en la zona centro fue donde se reportó el mayor volumen, específicamente en Huacho (37,6%); y en la zona sur en Atico (25,9%), Chala (17,7%) y Lomas (14,7%). En referencia a la **anchoveta**, su desembarque total disminuyó 58,7% y se reportó primordialmente en la zona norte, con la mayor cifra de descarga en Paita (58,2%) y Las Delicias (36,6%); y en la zona centro en San Andrés (5,2%) (Fig. 2).

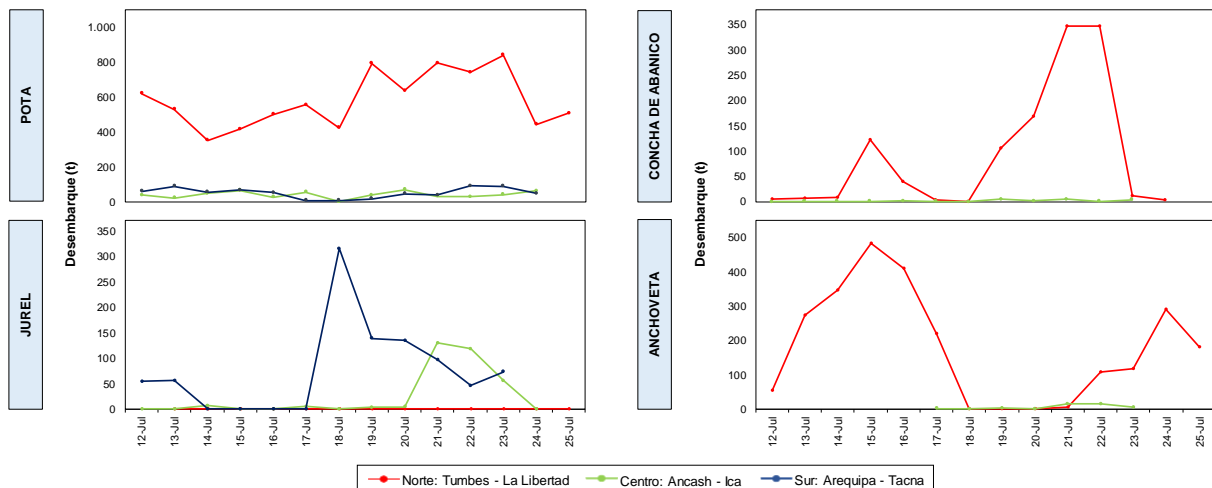


Figura 2.- Desembarques (t) de las principales especies registradas por la pesquería artesanal, según zonas

En cuanto a la presencia de especies indicadoras de aguas cálidas, se reportó una especie, durante esta semana (Tabla 1).

Tabla 1.- Especies asociadas a aguas cálidas, en los desembarques de la pesca artesanal

Región	Caleta	Especie
Lambayeque	Puerto Eten	<i>Opisthonema libertate</i> "Machete de hebra"

### Zonas de pesca de los principales recursos:

Durante la semana, las principales zonas de pesca para la **potá** se localizaron frente a la zona norte, desde isla Lobos de Tierra hasta Salaverry, entre 40 y 120 mn de distancia a la costa, mientras que en la zona sur, se observa una importante actividad de la flota artesanal, desde Lomas hasta Atico y también desde Quilca hasta Matarani, pero con menores capturas; para la **concha de abanico**, las zonas de pesca donde se realizaron las mayores capturas se ubicaron en la zona norte, frente a Parachique y Las Delicias, dentro de las 4 mn; para el **jurel**, las zonas de pesca más productivas se encontraron en la zona centro, frente a Chancay, entre 80 y 85 mn, mientras que en la zona sur, desde Lomas hasta Chala, entre 30 y 60 mn; finalmente para la **anchoveta**, sus zonas de pesca más importantes se situaron en la zona norte frente a Paita, dentro de las 5 mn, mientras que en la zona centro, frente a San Andrés, dentro de las 11 mn (Fig. 3).

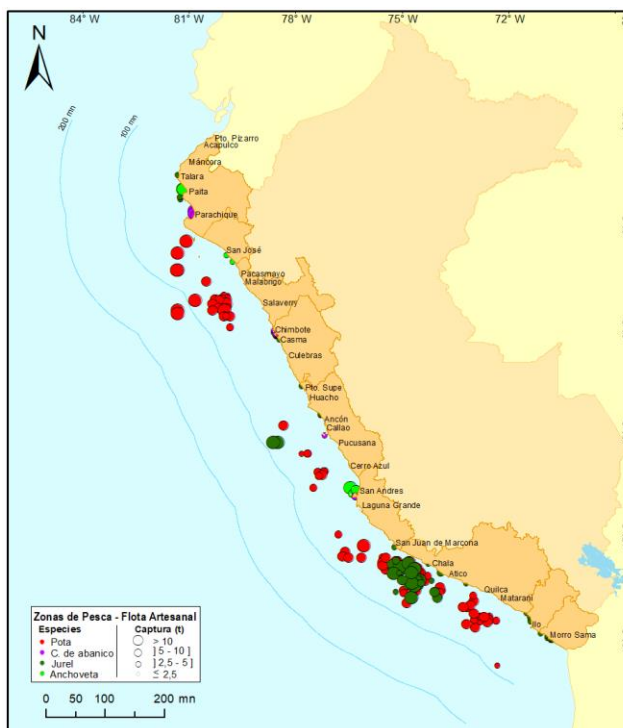


Figura 3.- Principales zonas de pesca de los recursos con mayores volúmenes de desembarque de la pesca artesanal

**Condiciones ambientales:** El área de observación comprende las zonas litorales adyacentes a los puntos de desembarque monitoreados.

- En Tumbes, se reportó oleaje, corriente y viento de moderada intensidad.
- En Piura, se reportó oleaje fuerte en Las Delicias, Parachique y Puerto Rico; viento fuerte en Los Órganos, El Ñuro, Talara, Paita e Islilla; y corriente de fuerte intensidad en Islilla.
- En Lambayeque, se reportó oleaje fuerte y viento de moderada a fuerte intensidad.
- En La Libertad, se reportó oleaje y corriente de ligera a fuerte intensidad, en tanto que, viento de ligera a moderada intensidad.
- En Áncash, se registró oleaje, corriente y viento de ligera a fuerte intensidad.
- En Lima, se reportó oleaje y viento de ligera a fuerte intensidad.
- En Ica, se registró oleaje de moderada a fuerte intensidad, corriente de moderada intensidad y viento de ligera a fuerte intensidad.
- En Arequipa, se reportó oleaje de fuerte intensidad.
- En Moquegua y Tacna las condiciones fueron normales.

Callao, 28 de julio del 2021