



REPORTE DE OCURENCIAS SEMANAL DE LA ACTIVIDAD PESQUERA ARTESANAL EN EL LITORAL PERUANO

ROSPA 32 (Del 02 al 08/08/2021)

Desembarques:

El desembarque procedente de la pesca artesanal, acumuló un total de 8.518,7 t (IMARPE, preliminar) en todo el litoral, durante la semana, mostró un aumento de 103,8% en relación a la semana anterior.

El grupo de invertebrados presentó los mayores volúmenes de desembarque (66,8%), seguido de peces (33,1%) y algas (0,1%).

Los lugares de mayor desembarque fueron: **Paita** (32,2%), **Las Delicias** (19,6%), **Parachique** (11,7%), **Matarani** (6,7%), **Chimbote** (3,8%), **Atico** (3%), **La Planchada** (2,7%), **La Cruz** (2,5%), **Quilca** (1,9%), **Puerto Rico** (1,4%), **Ilo** (1,4%) y **Zorritos** (1,3%), que en conjunto representaron el 88,2% del total desembarcado (Fig. 1).

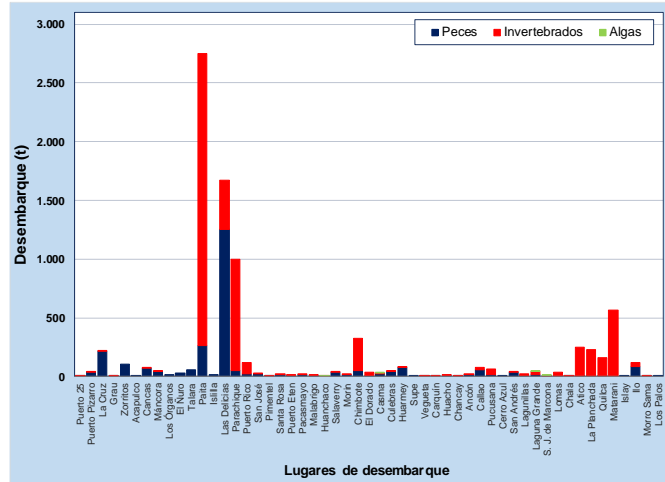


Figura 1.- Desembarques (t) procedentes de la pesca artesanal, por grupo taxonómico, según lugar, semana del 02 al 08/08/2021

Especies:

Los recursos hidrobiológicos más relevantes, según volumen de desembarque, fueron *Dosidicus gigas* "pota", *Engraulis ringens* "anchoveta", *Argopecten purpuratus* "concha de abanico" y *Prionotus stephanophrys* "falso volador", aportando el 50%, 16,9%, 14,1% y 2,3% del total, respectivamente. En relación a la **pota**, su desembarque total creció 69,5%, en comparación con la semana anterior y se concentró principalmente en la zona norte, en Paita (58,3%); en la zona sur en Matarani (12,9%) y Atico (5,9%); y en la zona centro en Chimbote (6,4%). En referencia a la **anchoveta**, su desembarque total aumentó ~3,5 veces y se reportó primordialmente en la zona norte, con las mayores cifras de descargas en Las Delicias (82,3%) y Paita (15,4%); y en la zona centro en San Andrés (2,3%). Respecto a la **concha de abanico**, la descarga total se incremento ~7,8 veces y sus mayores desembarques se registraron en la zona norte, en Parachique (64,6%) y Las Delicias (33,8%). En cuanto al **falso volador**, su desembarque total aumentó 43,6% y en la zona norte fue donde se reportó el mayor volumen, específicamente en La Cruz (89%), Paita (5,5%), Zorritos (3,5%) y Puerto Pizarro (1,1%) (Fig. 2).

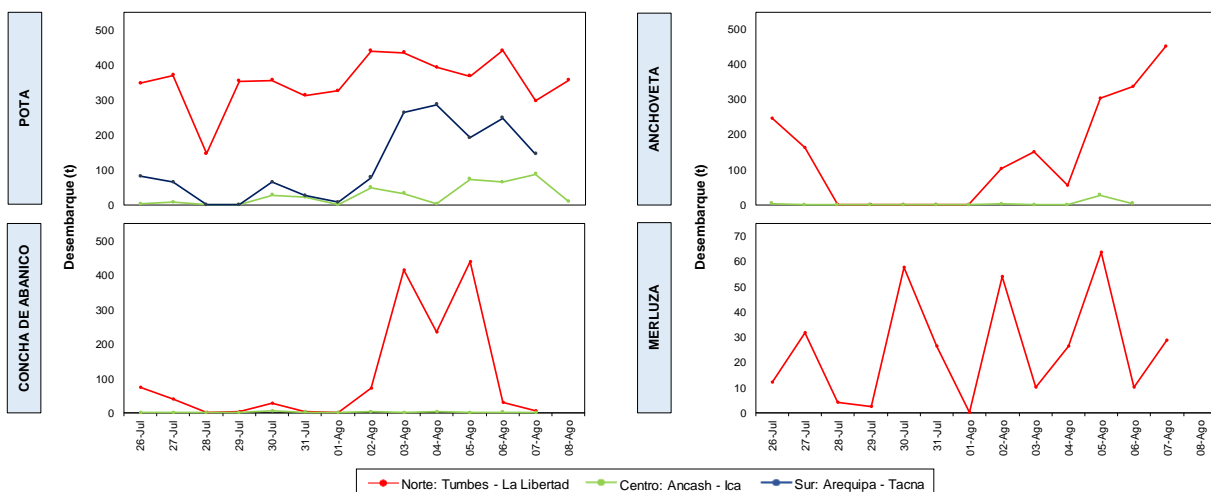


Figura 2.- Desembarques (t) de las principales especies registradas por la pesquería artesanal, según zonas

En cuanto a la presencia de especies indicadoras de aguas cálidas, se reportó dos especies, durante esta semana (Tabla 1).

Tabla 1.- Especies asociadas a aguas cálidas, en los desembarques de la pesca artesanal

Región	Caleta	Especie
Lambayeque	Pimentel	<i>Panulirus gracilis</i> “langosta”
La Libertad	Malabrigo	<i>Panulirus gracilis</i> “langosta”
Áncash	Chimbote	<i>Anisotremus interruptus</i> “chita dorada”

Zonas de pesca de los principales recursos:

Durante la semana, las principales zonas de pesca para la **potá** se localizaron frente a la zona norte-centro, desde Malabrigo hasta Chimbote, entre 45 y 97 mn de distancia a la costa, mientras que en la zona sur, se observa importantes capturas de la flota artesanal frente a Chala (14 mn) y desde Quilca hasta Matarani, entre 20 y 35 mn; para la **anchoveta**, sus zonas de pesca más importantes se situaron en la zona norte frente a Paita, dentro de las 5 mn, además, frente a San Andrés, dentro de las 10 mn; para la **concha de abanico**, las zonas de pesca donde se realizaron las mayores capturas se ubicaron en la zona norte, frente a Parachique y Las Delicias, dentro de las 4 mn; finalmente para la **falso volador**, las zonas de pesca más productivas se encontraron en la zona norte, desde Zorritos hasta Punta Mero, dentro de las 5 mn, además, frente a Los Órganos (4 mn) (Fig. 3).

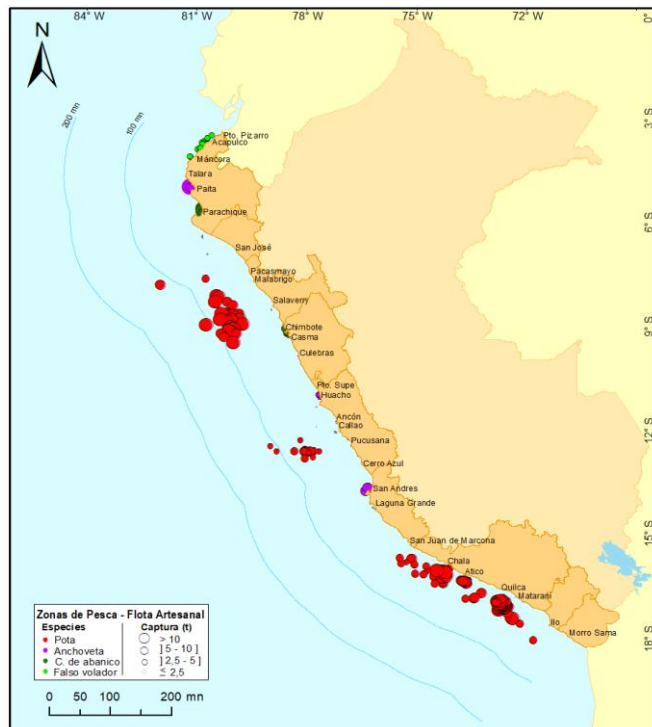


Figura 3.- Principales zonas de pesca de los recursos con mayores volúmenes de desembarque de la pesca artesanal

Condiciones ambientales: El área de observación comprende las zonas litorales adyacentes a los puntos de desembarque monitoreados.

- En Tumbes, se reportó oleaje, corriente y viento de moderada intensidad.
- En Piura, se reportó oleaje de moderada intensidad en Máncora; corriente fuerte en Máncora e Isllia; mientras que, viento de fuerte intensidad en Los Órganos, El Ñuro, Talara, Paita y Parachique.
- En Lambayeque, se reportó viento de moderada intensidad.
- En La Libertad, se reportó oleaje, corriente y viento de ligera a moderada intensidad.
- En Áncash, se registró oleaje, corriente y viento de ligera a moderada intensidad.
- En Lima, se reportó oleaje y viento de ligera a moderada intensidad.
- En Ica, se registró oleaje de moderada a fuerte intensidad, corriente moderada y viento de ligera a fuerte intensidad.
- En Arequipa, Moquegua y Tacna, las condiciones fueron normales.

Callao, 11 de agosto del 2021