



Programa Presupuestal PP0095 “Fortalecimiento de la Pesca Artesanal”

REPORTE DE OCURENCIAS SEMANAL DE LA ACTIVIDAD PESQUERA ARTESANAL EN EL LITORAL PERUANO

ROSPA 33 (Del 14 al 20/08/17)

Desembarques: Se registran los desembarques de la pesca artesanal en los lugares monitoreados por el Sistema de Captación de Información de Captura y Esfuerzo de la Pesca Artesanal del IMARPE.

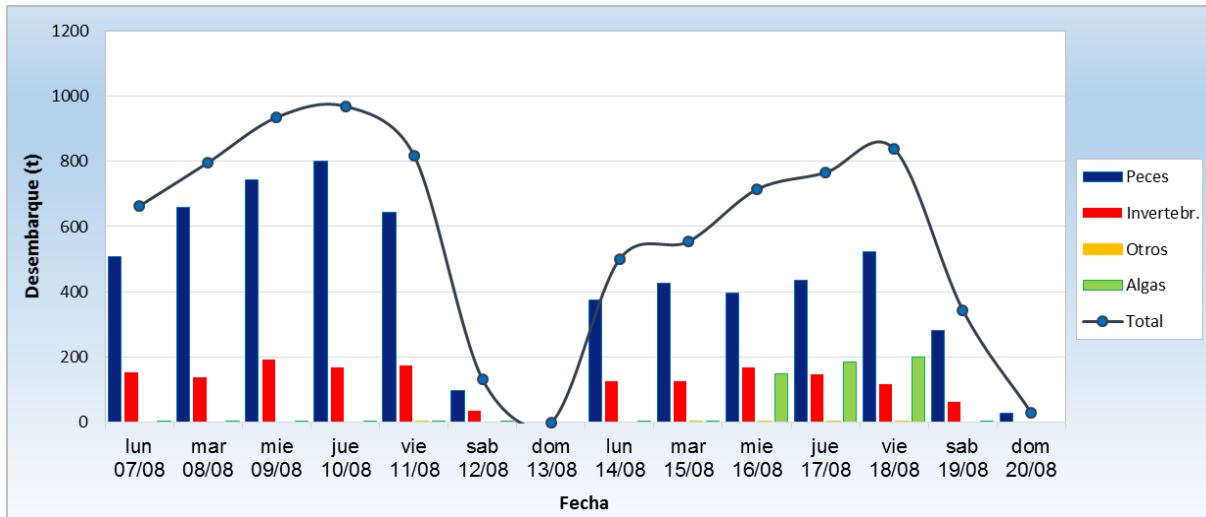


Figura 1.- Desembarque diario (t) registrado por la pesca artesanal a lo largo del litoral peruano, del 07 al 20 de agosto del 2017.

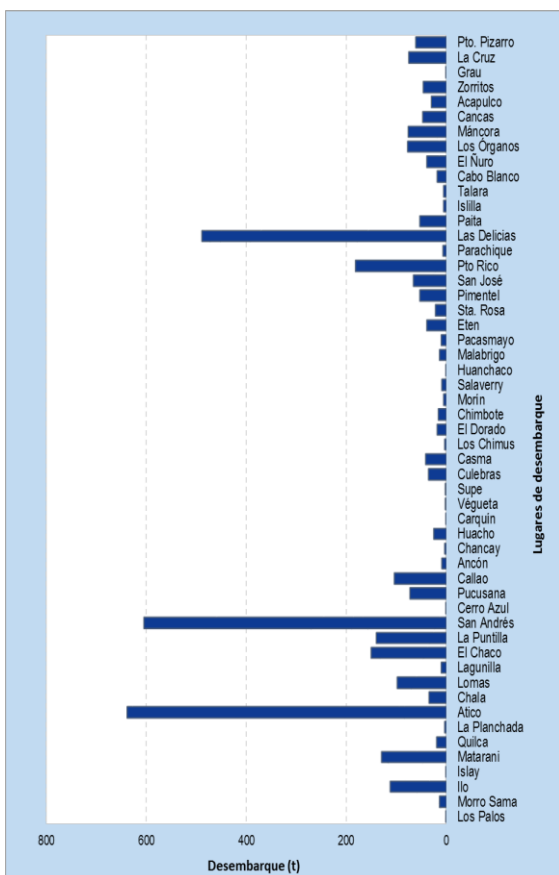


Figura 2.- Desembarques (t) de la pesca artesanal, según lugar.

Se registró un total de 3.747,2 t (IMARPE, preliminar) descargadas por la pesca artesanal a lo largo del litoral, volumen 13,1% mayor a lo registrado durante la semana pasada. Los desembarques por día, sin considerar domingo, oscilaron entre 344,6 t y 838.6 t, con un promedio de 619,7 t/día. (Figura 1).

La caleta de **Atico** fue el lugar que registró los mayores volúmenes de captura (637,9 t ~ 17,0%), seguido por **San Andrés** (604,4 t ~ 16,1%), **Las Delicias** (488,5 t ~ 13,0%) y **Puerto Rico** (181,6 t ~ 4,9%) (Figura 2).

La **anchoveta** *Engraulis ringens* continuó siendo la especie más desembarcada (1.070,8 t ~ 28,6%), seguida por la macroalga **aracanto palo** *Lessonia trabeculata* (530,6 t ~ 14,2%), la **potá** *Dosidicus gigas* (466,2 t ~ 12,4%) y el **bonito** *Sarda chiliensis chiliensis* (229,3 t ~ 6,1%) (Figura 3).

En cuanto a la **anchoveta**, se observó un descenso de sus descargas (51,8%), siendo mayormente reportada en San Andrés (52,5%), Las Delicias (32,1%), La Puntilla (9,8%) y Callao (5,5%). En relación al **aracanto palo**, sus altos volúmenes de desembarque se debieron al inicio de la temporada para su extracción, siendo todo su volumen descargado en Atico (Figura 3). En cuanto a los desembarques de **potá**, se observó un descenso del 23,1%, teniendo como principales puntos de descarga a

Matarani (22,7%), Lomas (20,9%) y Atico (20,9%). Por otro lado, se reportó un aumento del 53,9% en las descargas del **bonito**, teniendo como lugares de mayores registros a Las Delicias (42,3%), San José (20,1%), Puerto Rico (15,8%) y Eten (9,5%).

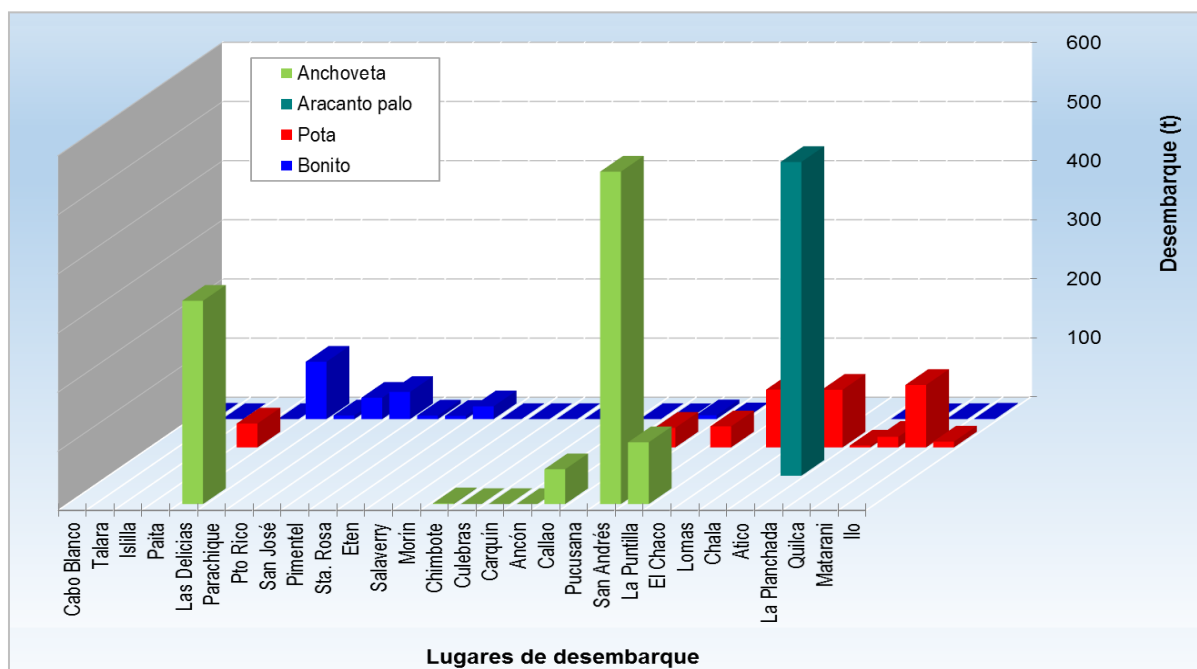


Figura 3.- Desembarques (t) de las principales especies registrada por la pesquería artesanal, según lugar.

Especies: Se registran las principales especies desembarcadas por la pesca artesanal; y las que son indicadoras de aguas cálidas.

Se registraron 195 especies en los desembarques de la pesca artesanal, correspondiendo 160 a peces, 33 a invertebrados y 2 a macroalgas. En la Figura 4, se muestran las principales especies reportadas por la pesca artesanal durante esta semana.

Es importante resaltar que en muchas caletas se reportó alta incidencia de ejemplares juveniles de ciertos recursos, tal es el caso de:

- En las caletas de La Libertad: coco, cachema, cabrilla, chita, lisa, lorna, cojinova, caballa, tiburón martillo y raya águila.
- En Chimbote: caracol y lorna.
- En El Dorado: caracol, navajuela y concha de abanico.
- En Los Chimus: lorna, cabinza, caballa y jurel.
- En Casma: lorna y jurel.
- En Culebras: jurel y caballa.
- En San Andrés: jurel y caballa.
- En Lagunillas: lisa, cabinza, cachema o ayanque, lorna, jurel y cabrilla.

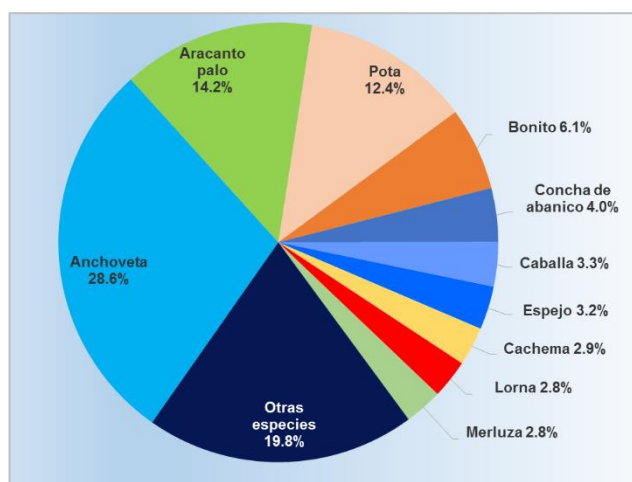


Figura 4.- Principales especies en los desembarques de la pesca artesanal.

En cuanto a la presencia de especies indicadoras de aguas cálidas en la región centro, no se reportó ninguna especie durante esta semana.

Zonas de Pesca: Se registran las principales zonas de pesca de las especies con mayores registros de desembarque, en el ámbito del litoral.

Con respecto a la **anchoveta**, las mayores capturas se obtuvieron dentro de las 03 mn frente a Ovillos y San Andrés, en la región Ica. Asimismo, se reportaron cantidades importantes en la Bahía de Sechura, frente a Las Delicias, y en el centro, en las zonas La Pancha, Huachá e Isla Grande.

La macroalga **aracanto palo**, fue extraída de la zona Chorrillos, ubicada en Atico.

Las principales zonas de pesca de la **pota**, se ubicaron en el sur, entre las 20 y 40 mn afuera de Camaná, Mollendo, Chala y Matarani. En el norte, las mayores capturas se obtuvieron en el cuadrante 07°00' / 08°00'00"LS - 80°53' / 81°00'00" LW.

En cuanto al **bonito**, las mayores capturas fueron obtenidas en el norte, frente a Puerto Rico, Eten y la Isla Lobos de Afuera, a una profundidad entre 10 y 35 bz. En el centro, se reportaron algunas capturas importantes en las zonas Marbella y Pachacamac, en la región Lima.



Figura 5.- Principales zonas de pesca de los recursos con mayores volúmenes de desembarque de la pesca artesanal.

Condiciones ambientales: El área de observación comprende las zonas litorales adyacentes a los puntos de desembarque monitoreados.

- En Tumbes, el mar estuvo ligeramente movido, con corrientes y vientos de fuerte intensidad de dirección sur. Se reportó la ocurrencia de garuas matinales y nocturnas.
- En Piura, los vientos incidieron fuertemente en Talara, Paíta, Parachique y Las Delicias; en tanto, el mar estuvo algo movido frente a Islilla y Puerto Rico.
- En Lambayeque, las condiciones del mar fueron normales.
- En La Libertad, se registró condiciones del mar entre moderadas a fuertes, del mismo modo que los vientos.
- En Ancash, los oleajes incidieron de forma moderada a fuerte; en tanto, los vientos se presentaron con moderada a intensa magnitud.
- En Lima, el mar estuvo movido y los vientos incidieron de forma fuerte el lunes; el resto de días las condiciones fueron normales.
- En Ica, durante la semana se registró mar movido y vientos de fuerte intensidad.
- En Arequipa, Moquegua y Tacna, las condiciones fueron normales.

Otras ocurrencias

- En Tumbes, se registró el avistamiento de ballenas, tiburón ballena, tortugas y mantas (*Manta birostris*) a aproximadamente a 04 mn de la costa. Asimismo, se observó tortugas y lobos juveniles cerca del muelle de Cancas.
- En La Libertad, los puertos estuvieron cerrados el lunes, como consecuencia de los fuertes vientos y oleajes.
- En Ancash, el puerto de Chimbote estuvo cerrado el día lunes, debido a condiciones anómalas.
- En Lima, los marisqueros de Ancón no laboraron por 03 días, debido al mal tiempo y por el ahogamiento de una persona cercana a ellos.
- En Ica, se reportó la presencia de 02 lobos marinos y 03 pelicanos muertos en Playa Roja. Por otro lado se informó que una embarcación fue siniestrada.

Callao, 24 de agosto del 2017

Elaborado por:

*Dirección General de Investigaciones de Recursos Demersales y Litorales (DGIRDL) - Oficina de Pesca Artesanal
Laboratorios Costeros del IMARPE.*