



REPORTE DE OCURENCIAS SEMANAL DE LA ACTIVIDAD PESQUERA ARTESANAL EN EL LITORAL PERUANO

ROSPA 36 (Del 29/08 al 04/09/2022)

Desembarques:

El desembarque procedente de la pesca artesanal durante la semana, acumuló un total de 6.920,6 t (IMARPE, preliminar) en todo el litoral, mostrando una muy pequeña disminución (1%) en relación a la semana anterior.

El grupo de invertebrados presentó los mayores volúmenes de desembarque (52,8%), seguido de los peces (41,6%) y algas (5,6%).

Los lugares de mayor desembarque fueron: **La Puntilla** (19,1%), **Paita** (18,4%), **Las Delicias** (11,6%), **Parachique** (7,8%), **San Andrés** (6,7%) y **San Juan de Marcona** (5,6%), que en conjunto representaron el 69,2% del total desembarcado (Fig. 1).

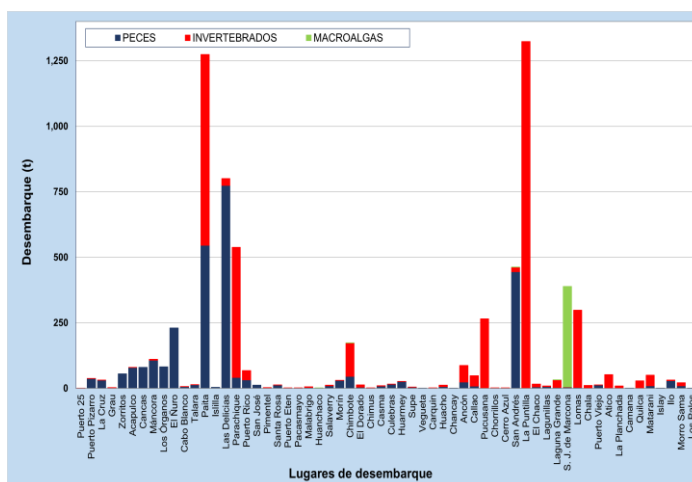


Figura 1.- Desembarques (t) procedentes de la pesca artesanal, por grupo taxonómico, según lugar, durante la semana del 29/08 al 04/09/2022

Especies:

Los recursos hidrobiológicos más relevantes, según volumen de desembarque, fueron: *Dosidicus gigas* “pota”, *Engraulis ringens* “anchoveta”, *Lessonia trabeculata* “aracanto” y *Scomber japonicus* “caballa”, aportando el 46,1%, 24,3%, 5,5% y 5,4% del total, respectivamente. En referencia a la **pota**, su desembarque total aumentó 5,4%, en comparación con la semana anterior y se reportó principalmente de La Puntilla (41,5%), en la zona centro; así como, de Paita (22,9%), en la zona norte. Respecto a la **anchoveta**, su desembarque total se incrementó 60,3%, registrándose principalmente en Las Delicias (44%) y Paita (31,2%), en la zona norte; así como, en San Andrés (24,8%), en la zona centro. En relación al **aracanto**, durante la presente semana, los descargas registradas en el desembarcadero autorizado de San Juan de Marcona disminuyeron en 42,2%. En cuanto a la **caballa**, su desembarque total se redujó 51,1%, registrándose, los mayores volúmenes, en El Ñuro (59,8%), Máncora (18,8%) y Los Órganos (11,5%), en la zona norte (Fig 2).

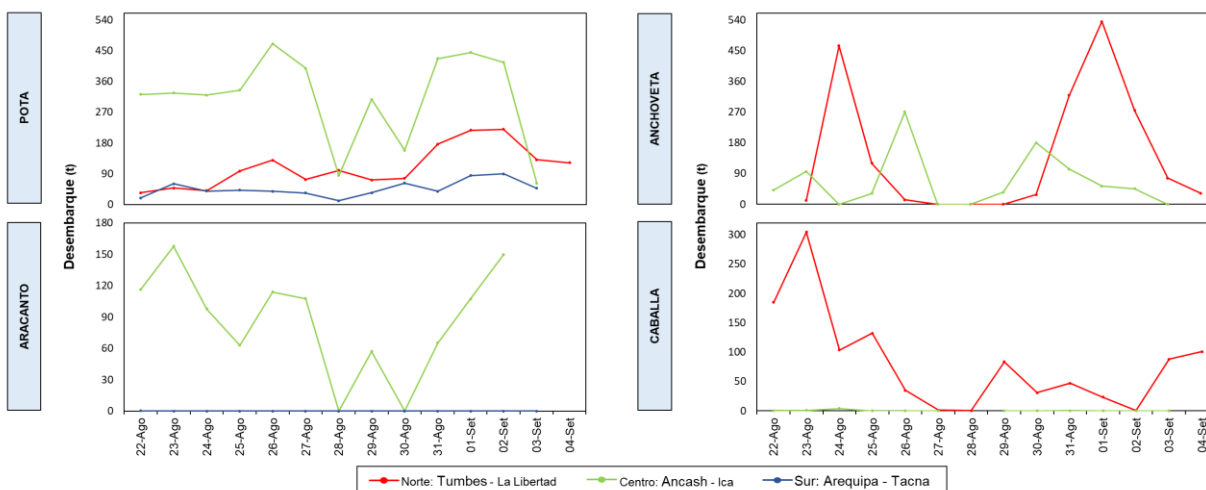


Figura 2.- Desembarques (t) de las principales especies registradas por la pesquería artesanal, según zonas

En cuanto a especies indicadoras de aguas cálidas en los desembarques de la pesca artesanal durante esta semana, no se reportó especie alguna.

Zonas de pesca de los principales recursos:

Durante la presente semana, las zonas de pesca de **potá** que registraron concentraciones importantes, se ubicaron frente a la sección geográfica comprendida entre San Juan de Marcona y Ático, de 20 a 150 mn de distancia a la costa, en la zona sur. Asimismo, destacaron las zonas de pesca registradas frente a la región La Libertad, entre Chicama y Puerto Morín de 64 a 100 mn. Para la **anchoveta**, las zonas de pesca con mayores capturas se registraron frente a la franja costera ubicada desde Paita hasta Chulliyachi, dentro de las 10 mn. Para el recurso **aracanto**, las zonas de recolección se ubicaron básicamente en la franja costera del litoral de San Juan de Marcona, dentro de la primera milla náutica. Finalmente, para la **caballa**, las zonas de mayores capturas se registraron principalmente frente a Zorritos y Acapulco, de 05 a 35 mn, en la zona norte (Fig. 3).

Condiciones ambientales: El área de observación comprende las zonas litorales adyacentes a los puntos de desembarque monitoreados.

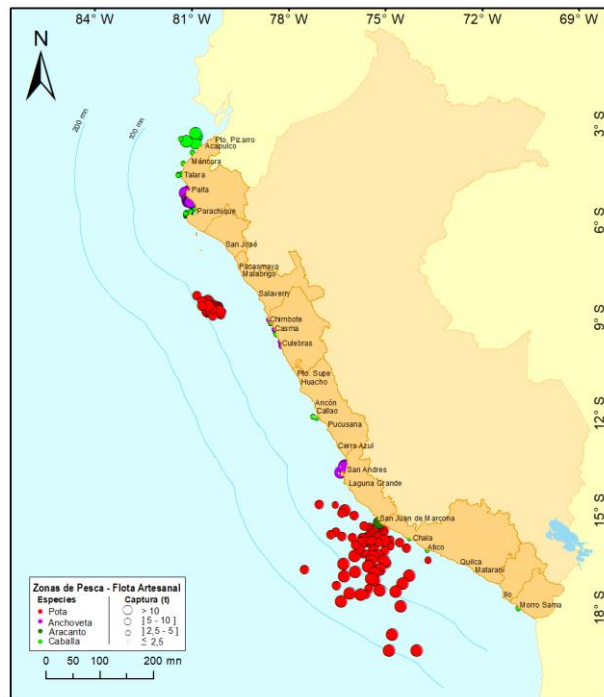


Figura 3.- Principales zonas de pesca de los recursos con mayores volúmenes de desembarque de la pesca artesanal

- Por Tumbes, se registraron corrientes marinas de moderada intensidad.
- Por Máncora, Los Órganos, El Ñuro, Cabo Blanco, Talara, Paita y Puerto Rico (Piura), se registraron vientos de fuerte intensidad.
- Por Lambayeque, se reportaron oleajes de ligera a moderada intensidad.
- De La Libertad, se reportaron oleajes y corrientes de ligera a moderada intensidad; así como, vientos de fuerte intensidad.
- En Chimbote y Casma (Ancash), se reportaron oleajes y corrientes de ligera a moderada intensidad; mientras que, por El Dorado se reportaron vientos de moderada intensidad.
- De Supe, Vegueta, Carquín, Huacho, Chancay, Ancón y Cerro Azul (Lima), se reportaron oleajes de moderada intensidad; mientras que, en Pucusana se registraron vientos fuertes.
- Por San Andrés y Lagunillas (Ica), se registraron oleajes de fuerte intensidad; mientras que, en Laguna Grande, se registraron vientos fuertes.
- De Arequipa, Moquegua y Tacna se reportaron oleajes de fuerte intensidad.

Callao, 07 de setiembre del 2022

Elaborado por:
Oficina de Pesca Artesanal - Dirección General de Investigaciones de Recursos Demersales y Litorales (DGIRD/L)
Laboratorios Costeros del IMARPE.

Información (preliminar) para uso científico.
Fuente: IMARPE – Sistema de Captación de Información de Captura y Esfuerzo de la Pesca Artesanal