



REPORTE DE OCURENCIAS SEMANAL DE LA ACTIVIDAD PESQUERA ARTESANAL EN EL LITORAL PERUANO

ROSPA 36 (Del 31/08 al 06/09/20)

Desembarques:

El desembarque procedente de la pesca artesanal, acumuló un total de 10.981 t (IMARPE, preliminar) en todo el litoral, durante la semana, mostrando una disminución de 4,8% en relación a la semana anterior.

El grupo de invertebrados presentó los mayores volúmenes de desembarque (80,5%), seguido de peces (19,4%) y algas (0,1%).

Los lugares de mayor desembarque fueron: **Paita** (50,9%), **Parachique** (11%), **Las Delicias** (6,8%), **Ilo** (6,5%), **Yacila** (5,9%), **Talara** (5,3%), **Puerto Rico** (4,5%), **San Andrés** (1,6%), **Máncora** (1,2%) y **Chimbote** (1%), que en conjunto representaron el 94,7% del total desembarcado (Fig. 1).

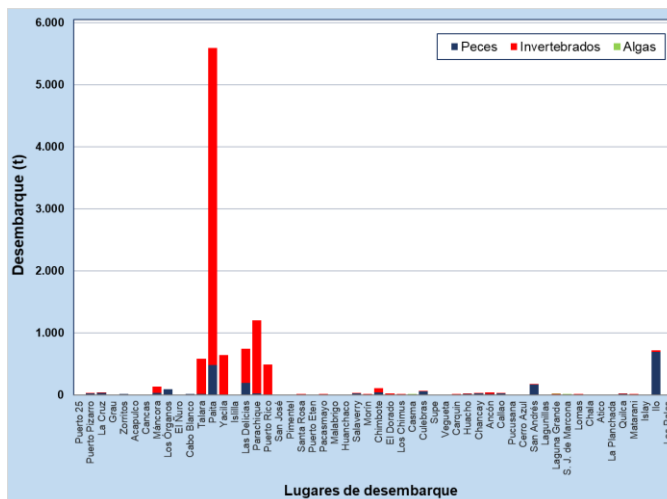


Figura 1.- Desembarques (t) procedentes de la pesca artesanal, por grupo taxonómico, según lugar, semana del 31/08 al 06/09/20

Especies:

Los recursos hidrobiológicos más relevantes, según volumen de desembarque, fueron *Dosidicus gigas* "pota", *Argopecten purpuratus* "concha de abanico", *Engraulis ringens* "anchoveta" y *Sarda chiliensis chiliensis* "bonito", aportando el 71,7%, 7,7%, 6,4% y 2,7% del total, respectivamente. En relación a la **pota**, su desembarque total creció 11,1%, respecto a la semana anterior, y se concentró en la zona norte, principalmente en Paita (64,9%), Parachique (8,4%), Yacila (8,2%) y Talara (7,2%). Por el contrario, la descarga total de la **concha de abanico** disminuyó 19,2%, y sus mayores desembarques se registraron en la zona norte, primordialmente en Parachique (60%) y Las Delicias (37,9%). En cuanto a la **anchoveta**, su desembarque total descendió 2,1%, y en la zona norte fue donde se recibieron los mayores volúmenes, esencialmente en Paita (68,7%) y Las Delicias (22,2%). Asimismo, en la zona centro también se registró volúmenes considerables, en San Andrés (8,9%). En referencia al **bonito**, su desembarque total se incrementó ~1,3 veces, y se reportó principalmente en la zona sur, con mayores cifras de descarga en Ilo (93,2%) y Quilca (3,4%) (Fig. 2).

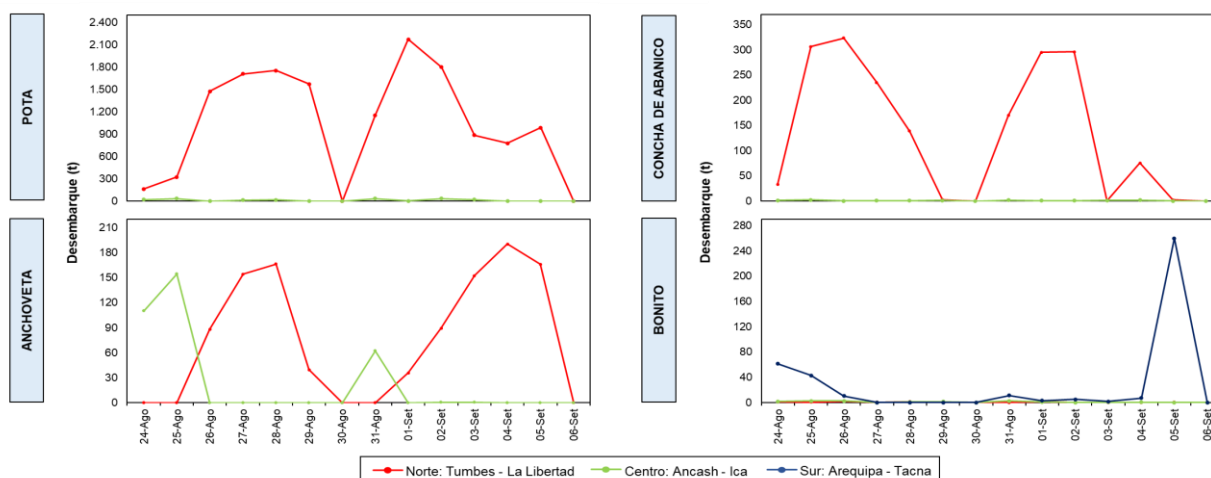


Figura 2.- Desembarques (t) de las principales especies registradas por la pesquería artesanal, según zonas

En cuanto a la presencia de especies indicadoras de aguas cálidas, se reportó tres especies, durante esta semana (Tabla 1).

Tabla 1.- Especies asociadas a aguas cálidas, en los desembarques de la pesca artesanal

Región	Caleta	Especie
Lambayeque	Pimentel	<i>Panulirus gracilis</i> "langosta"
		<i>Lobotes pacificus</i> "berrugata"
La Libertad	Malabrigo	<i>Cynoponticus coniceps</i> "bio-bio"

Zonas de pesca de los principales recursos:

Durante la semana, las principales zonas de pesca para la **potá** se localizaron frente a la zona norte, desde Talara hasta Parachique, entre 30 y 70 mn de distancia a la costa. Asimismo, también se registraron importantes capturas frente a la región La Libertad, desde Malabrigo hasta Puerto Morín, entre 40 y 110 mn; para la **concha de abanico**, las zonas de pesca más productivas se encontraron en la zona norte, frente a Las Delicias y Parachique, dentro de las 5 mn de distancia a la costa; para la **anchoveta**, las zonas de pesca donde se realizaron las mayores capturas se ubicaron en la zona norte, frente a Chulliyachi, dentro de las 8 mn, y a Colan, dentro de las 5 mn, mientras que, en la zona centro, desde Pisco a San Andrés, dentro de las 5 mn; finalmente, para el **bonito**, sus zonas de pesca más importantes se situaron frente a la zona sur, desde Matarani hasta Punta Bombon (Arequipa), entre 10 y 45 mn, y frente a Ilo, entre 20 y 25 mn (Fig. 3).

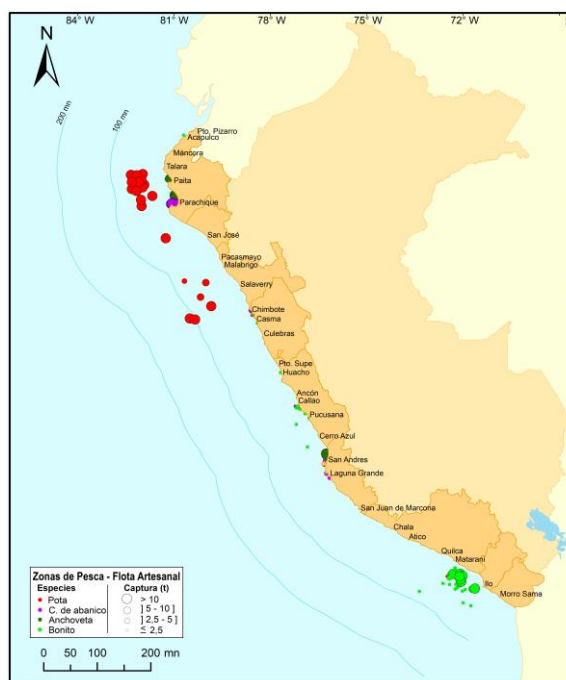


Figura 3.- Principales zonas de pesca de los recursos con mayores volúmenes de desembarque de la pesca artesanal

Condiciones ambientales: El área de observación comprende las zonas litorales adyacentes a los puntos de desembarque monitoreados.

- En Tumbes, se reportó oleaje normal, corriente ligera y viento de moderada intensidad.
- En Piura, las condiciones fueron normales, excepto, en Isilla, donde se reportó oleaje de moderada intensidad.
- En Lambayeque, se registró oleaje, corriente y viento de moderada a fuerte intensidad.
- En La Libertad, se reportó oleaje de ligera a fuerte intensidad, mientras que, corriente y viento de moderada a fuerte intensidad.
- En Ancash, se registró oleaje, corriente y viento de ligera a fuerte intensidad.
- En Lima, se reportó oleaje y corriente de moderada a fuerte intensidad, además, viento de ligera a fuerte intensidad.
- En Ica y Arequipa, se registró oleaje, corriente y viento de ligera a fuerte intensidad.
- En Moquegua y Tacna, se reportó oleaje, corriente y viento de fuerte intensidad.

Observación: Durante la presente semana los desembarques siguen siendo afectados, por acciones de prevención y control de la pandemia de COVID-19, lo que impide a los pescadores desarrollar sus actividades habituales con normalidad, principalmente en Los Órganos y Cabo Blanco.

Callao, 09 de setiembre del 2020

Elaborado por:
Oficina de Pesca Artesanal - Dirección General de Investigaciones de Recursos Demersales y Litorales (DGIRDL)
Laboratorios Costeros del IMARPE.

Información (preliminar) para uso científico.
Fuente: IMARPE – Sistema de Captación de Información de Captura y Esfuerzo de la Pesca Artesanal