



REPORTE DE OCURENCIAS SEMANAL DE LA ACTIVIDAD PESQUERA ARTESANAL EN EL LITORAL PERUANO

ROSPA 39 (Del 19 al 25/09/2022)

Desembarques:

El desembarque procedente de la pesca artesanal durante la semana, acumuló un total de 5.990,2 t (IMARPE, preliminar) en todo el litoral, mostrando un incremento de (30,4%) en relación a la semana anterior.

El grupo de invertebrados presentó los mayores volúmenes de desembarque (53,3%), seguido de los peces (29,9%) y algas (16,8%).

Los lugares de mayor desembarque fueron: **San Juan de Marcona** (16,8%), **La Puntilla** (15,5%), **Las Delicias** (13,5%), **Paita** (12,9%), **Parachique** (8,1%) y **Pucusana** (6,5%), que en conjunto representaron el 73,3% del total desembarcado (Fig. 1).

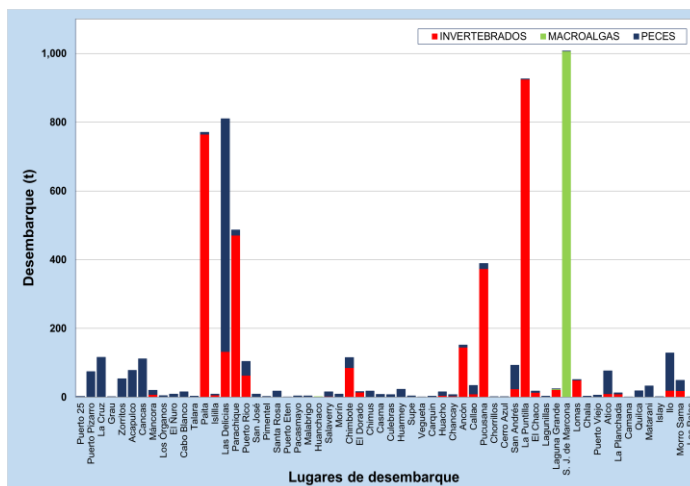


Figura 1.- Desembarques (t) procedentes de la pesca artesanal, por grupo taxonómico, según lugar, durante la semana del 19 al 25/09/2022

Especies:

Los recursos hidrobiológicos más relevantes, según volumen de desembarque, fueron: *Dosidicus gigas* “pota”, *Lessonia trabeculata* “aracanto”, *Engraulis ringens* “anchoveta”, y *Argopecten purpuratus* “concha de abanico”, aportando el 45,3%, 16,7%, 11,6% y 5,1% del total, respectivamente. En referencia a la **pota**, su desembarque total disminuyó 9,9%, en comparación con la semana anterior y se reportó principalmente de los puertos de La Puntilla (34,1%) y Pucusana (13,6%), en la zona centro; así como, de Paita (28,2%) y Parachique (10,3%), en la zona norte. En relación al **aracanto**, durante la presente semana se reinició su extracción registrando importantes volúmenes en el desembarcadero autorizado de San Juan de Marcona, Ica. Respecto a la **anchoveta**, su desembarque total se incrementó considerablemente, en más de 200%, registrándose principalmente en Las Delicias (89,5%), en la zona norte; así como, en San Andrés (9,5%), en la zona centro. En cuanto a la **concha de abanico**, su desembarque total disminuyó 35,9%, registrándose los mayores volúmenes en Parachique (55,2%) y Las Delicias (42,9%), en la zona norte (Fig 2).

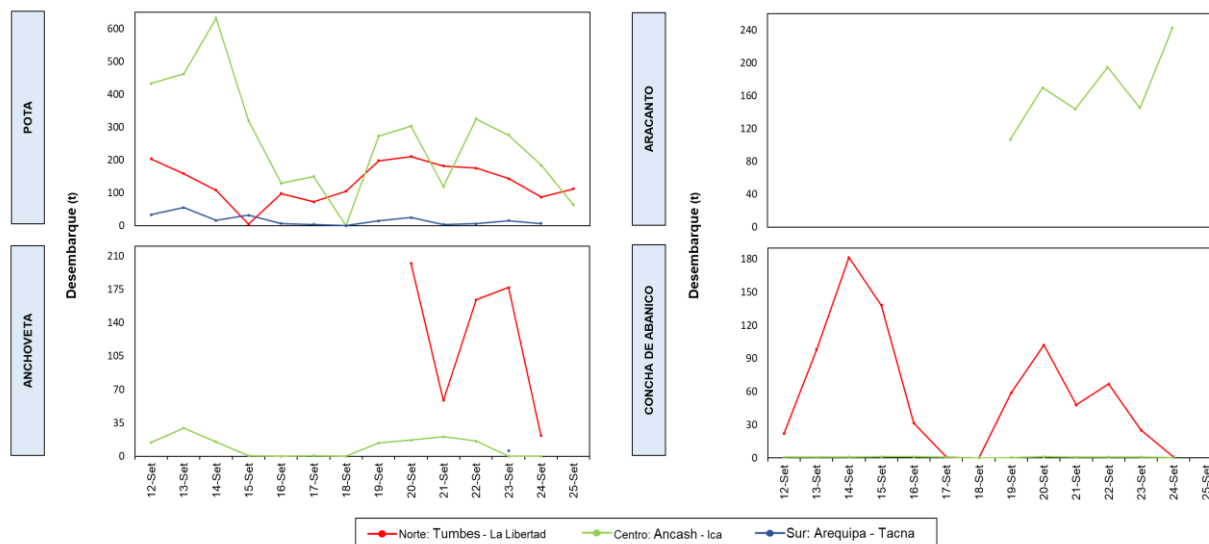


Figura 2.- Desembarques (t) de las principales especies registradas por la pesquería artesanal, según zonas

En cuanto a la presencia de especies indicadoras de aguas cálidas en los desembarques, durante esta semana, se reportaron dos especies (Tabla 1).

Tabla 1.- Especies asociadas a aguas cálidas registradas en los desembarques de la pesca artesanal

Caleta		Especie
Lambayeque	Pimentel	<i>Panulirus gracilis</i> "langosta"
	San José	<i>Opisthonema libertate</i> "Machete de hebra"

Zonas de pesca de los principales recursos:

Durante la presente semana, las zonas de pesca con concentraciones importantes de **gota**, se ubicaron frente a la sección geográfica comprendida entre Laguna Grande y San Juan de Marcona, de 20 a 120 mn de distancia a la costa, en la zona sur. Asimismo, destacaron las zonas de pesca registradas entre la Isla Lobos de Tierra y San José, de 15 a 100 mn. Para el recurso **aracanto**, las zonas de recolección se ubicaron básicamente en la franja costera del litoral de San Juan de Marcona, dentro de la primera milla náutica. Para la **anchoveta**, las zonas de pesca con mayores capturas se registraron principalmente frente a la bahía de Sechura, dentro de las 10 mn. Finalmente, las zonas de extracción más productivas de la **concha de abanico**, se encontraron frente a Las Delicias y Parachique, dentro de las 5 mn, en la zona norte (Fig. 3).

Condiciones ambientales: El área de observación comprende las zonas litorales adyacentes a los puntos de desembarque monitoreados.

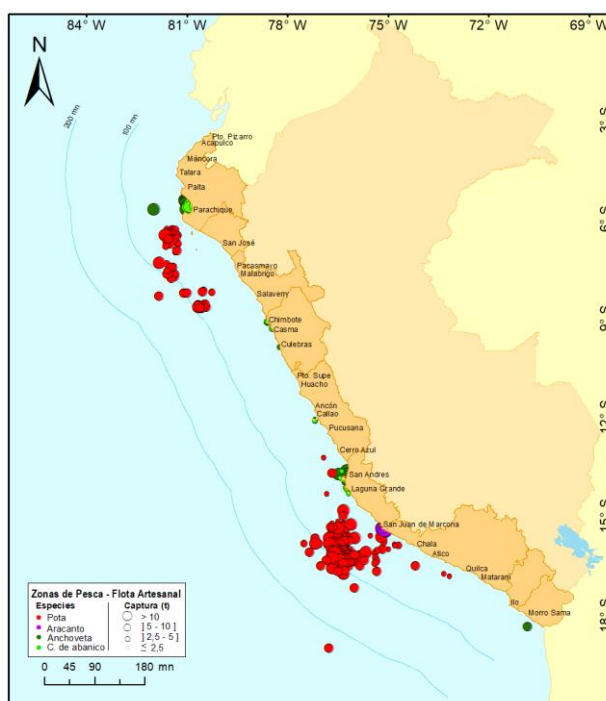


Figura 3.- Principales zonas de pesca de los recursos con mayores volúmenes de desembarque de la pesca artesanal

- Por Tumbes, se registraron corrientes marinas de moderada intensidad.
- Por Los Órganos, El Ñuro, Cabo Blanco y Paita (Piura), se registraron vientos de fuerte intensidad.
- Por Lambayeque, se reportaron oleajes de moderada intensidad.
- Frente a La Libertad, se reportaron oleajes y corrientes de ligera a moderada intensidad.
- En El Dorado y Casma (Ancash), se reportaron vientos de ligera a moderada intensidad.
- De Supe, Vegueta, Carquín, Huacho, Chancay, Ancón y Cerro Azul (Lima), se reportaron oleajes de moderada intensidad; mientras que, por Pucusana se registraron vientos fuertes.
- Por San Andrés, Lagunillas y San Juan de Marcona (Ica), se registraron vientos de ligera a fuerte intensidad; mientras que, en El Chaco, se registraron oleajes y corrientes de modera a fuerte intensidad.
- De Arequipa, se reportaron oleajes de moderada intensidad y vientos de fuerte intensidad.
- Por Moquegua y Tacna las condiciones se presentaron normales.

Callao, 28 de setiembre del 2022

Elaborado por:
Oficina de Pesca Artesanal - Dirección General de Investigaciones de Recursos Demersales y Litorales (DGIRDL)
Laboratorios Costeros del IMARPE.

Información (preliminar) para uso científico.
Fuente: IMARPE – Sistema de Captación de Información de Captura y Esfuerzo de la Pesca Artesanal