



## REPORTE DE OCURENCIAS SEMANAL DE LA ACTIVIDAD PESQUERA ARTESANAL EN EL LITORAL PERUANO

### ROSPA 41 (Del 04 al 10/10/2021)

#### Desembarques:

El desembarque procedente de la pesca artesanal, acumuló un total de 5.874,7 t (IMARPE, preliminar) en todo el litoral, durante la semana, mostró una disminución de 41,2% en relación a la semana anterior.

El grupo de invertebrados presentó los mayores volúmenes de desembarque (59,4%), seguido de peces (40,4%), algas (0,2%) y otros recursos (ovas de pez volador) (<0,02%).

Los lugares de mayor desembarque fueron: **Paita** (27,7%), **Parachique** (19,8%), **Ilo** (8,3%), **Las Delicias** (8,2%), **San Andrés** (5,8%), **Puerto Rico** (4,8%), **Morro Sama** (3,8%), **La Cruz** (3,4%), **Chimbote** (2,1%), **Zorritos** (1,5%), **Talara** (1,5%), **Huarmey** (1,3%), **Matarani** (1,0%) y **Máncora** (1,0%), que en conjunto representaron el 90,2% del total desembarcado (Fig. 1).

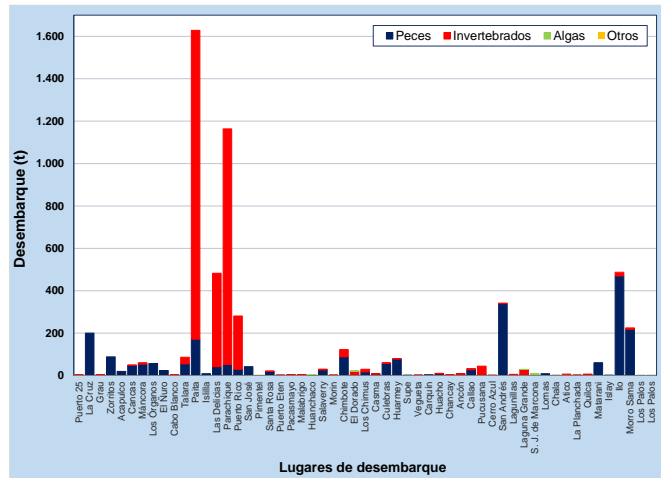


Figura 1.- Desembarques (t) procedentes de la pesca artesanal, por grupo taxonómico, según lugar, semana del 04 al 10/10/2021

#### Especies:

Los recursos hidrobiológicos más relevantes, según volumen de desembarque, fueron *Dosidicus gigas* "pota", *Argopecten purpuratus* "concha de abanico", *Sarda chiliensis chiliensis* "bonito" y *Engraulis ringens* "anchoveta", aportando el 33,8%, 23,3%, 13,1% y 7,1% del total, respectivamente. En relación a la **pota**, su desembarque total decreció 44,5%, en comparación con la semana anterior y se concentró principalmente en la zona norte, en Paita (73,5%), Puerto Rico (11,9%) y Parachique (8,9%) y; en la zona centro en Pucusana (2,0%). En cuanto a la **concha de abanico**, su desembarque total disminuyó 20,6% y en la zona norte fue donde se reportó los mayores volúmenes, específicamente en Parachique (67,4%) y Las Delicias (31,7%). Respecto al **bonito**, la descarga total se redujo 20,4% y sus mayores desembarques se registraron en la zona sur, en Ilo (55,6%), Morro Sama (24,9%) y Matarani (7,8%); y en la zona norte en San José (4,6%). En referencia a la **anchoveta**, su desembarque total se incrementó ~3 veces y se reportó primordialmente en la zona centro, en San Andrés (78,7%); y en la zona norte en Paita (20,5%) (Fig. 2).

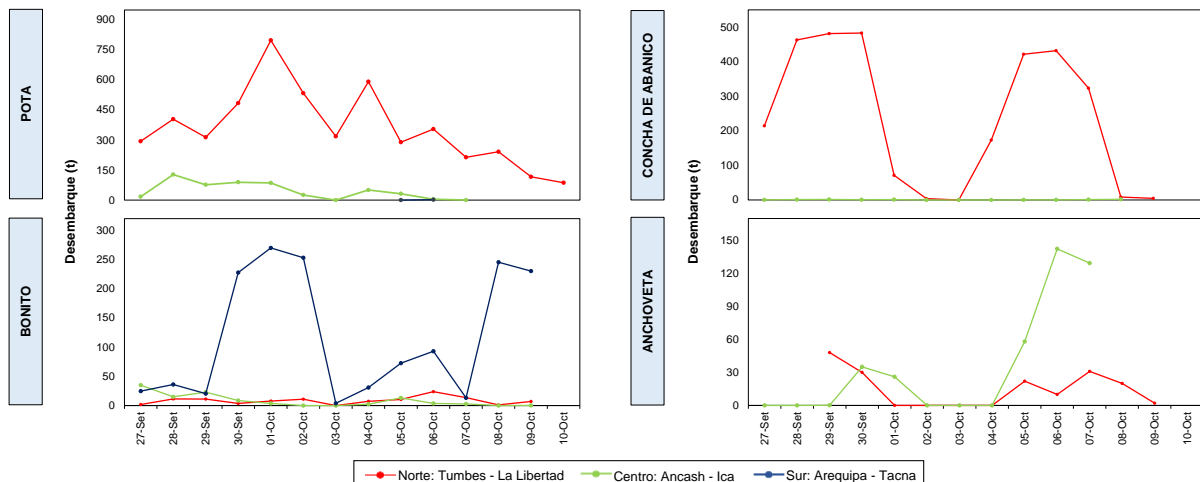


Figura 2.- Desembarques (t) de las principales especies registradas por la pesquería artesanal, según zonas

En cuanto a la presencia de especies indicadoras de aguas cálidas, se reportó tres especies, durante esta semana (Tabla 1).

Tabla 1.- Especies asociadas a aguas cálidas, en los desembarques de la pesca artesanal

Región	Caleta	Especie
Lambayeque	Pimentel	<i>Panulirus gracilis</i> "Langosta"
Áncash	Chimbote	<i>Opisthonema libertate</i> "Machete de hebra"
	El Dorado	<i>Lobotes pacificus</i> "Berrugat"

### Zonas de pesca de los principales recursos:

Durante la semana, las principales zonas de pesca para la **gota**, se localizaron frente a la zona norte, desde Punta Aguja hasta playa Nac (Piura), entre 11 y 21 mn de distancia a la costa. Asimismo, en la zona centro frente a la región Lima, desde el Callao hasta Pucusana, entre 43 y 59 mn; para la **concha de abanico**, las zonas de pesca donde se realizaron las mayores capturas se ubicaron en la zona norte, frente a Parachique y Las Delicias, dentro de las 5 mn; para el **bonito** sus zonas de pesca más importantes se encontraron en la zona sur, frente a Matarani, entre 11 y 37 mn. Asimismo, desde Ilo hasta Morro Sama, entre 8 y 42 mn, mientras que en la zona norte frente a Mórrope (Lambayeque), entre 21 y 35 mn; finalmente para la **anchoveta**, las zonas de pesca más productivas se encontraron en la zona centro, frente a San Andrés, dentro de las 10 mn. Asimismo, en la zona norte frente a Paita, dentro de las 10 mn (Fig. 3).

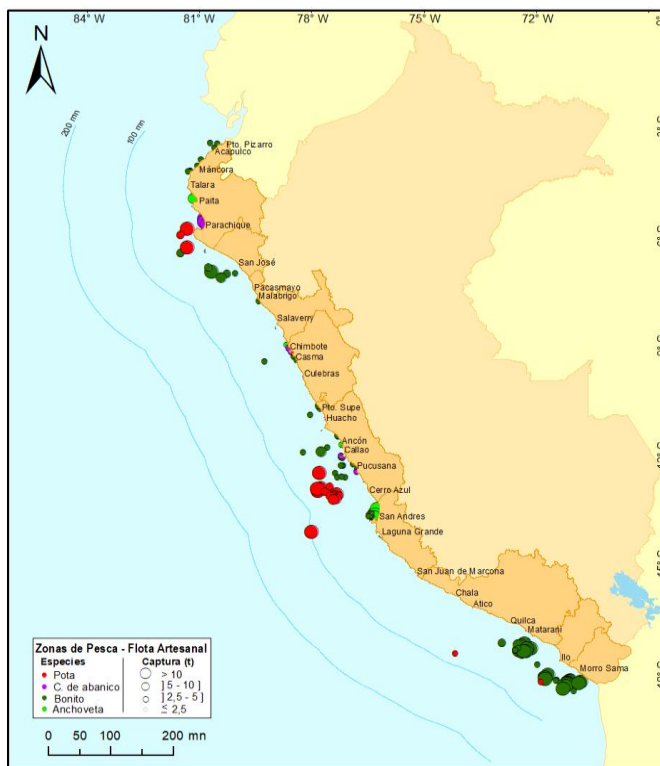


Figura 3.- Principales zonas de pesca de los recursos con mayores volúmenes de desembarque de la pesca artesanal

**Condiciones ambientales:** El área de observación comprende las zonas litorales adyacentes a los puntos de desembarque monitoreados.

- En Tumbes, se reportó oleaje y viento de moderada intensidad, en tanto que, corriente de moderada a fuerte intensidad.
- En Piura, se reportó oleaje de ligera intensidad en Máncora; corriente fuerte en Los Órganos; y viento de ligera a fuerte intensidad en El Ñuro, Paita, Parachique y Puerto Rico.
- En Lambayeque, se reportó oleaje de moderada a fuerte intensidad y viento de moderada intensidad.
- En La Libertad, se reportó oleaje, corriente y viento de ligera a fuerte intensidad.
- En Áncash, se registró oleaje y corriente de ligera a moderada intensidad, en tanto que, viento de ligera a fuerte intensidad.
- En Lima, se reportó oleaje de ligera a fuerte intensidad y viento de moderada intensidad.
- En Ica, se registró oleaje y corriente de moderada a fuerte intensidad, mientras que, viento de ligera a fuerte intensidad.
- En Arequipa, Moquegua y Tacna, se reportó oleaje de fuerte intensidad.

Callao, 13 de octubre del 2021