



REPORTE DE OCURENCIAS SEMANAL DE LA ACTIVIDAD PESQUERA ARTESANAL EN EL LITORAL PERUANO

ROSPA 42 (Del 10 al 16/10/2022)

Desembarques:

El desembarque procedente de la pesca artesanal durante la semana, acumuló un total de 10.473,9 t (IMARPE, preliminar) en todo el litoral, mostrando un incremento de (39,9%) con relación a la semana anterior.

El grupo de peces presentó los mayores volúmenes de desembarque (70,83%), seguido de los invertebrados (29,05%); además de, algas (0.04%) y ovas de peces voladores (0.08 %) que representaron menos del 0.5% del total.

Los lugares de mayor desembarque fueron: **Las Delicias** (18,3%), **Paita** (13,2%), **Matarani** (12,8%), **Ilo** (12%), **Parachique** (6,5%) y **Morro Sama** (6,2%), que en conjunto representaron el 69% del total desembarcado (Fig. 1).

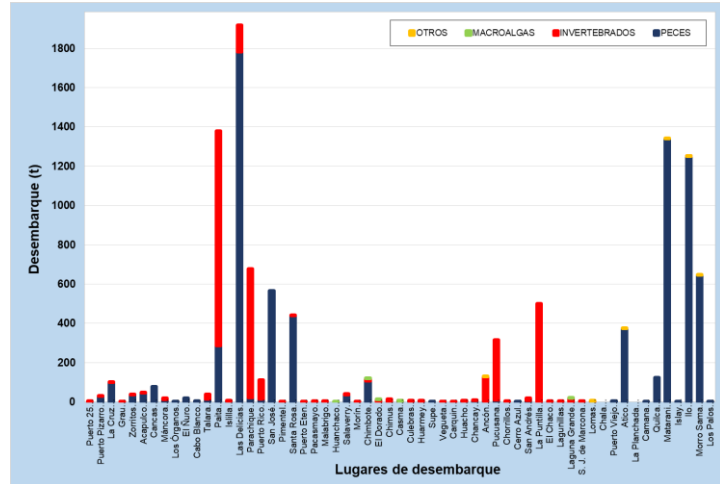


Figura 1.- Desembarques (t) procedentes de la pesca artesanal, por grupo taxonómico, según lugar, durante la semana del 10 al 16/10/2022

Especies:

Los recursos hidrobiológicos más relevantes, según volumen de desembarque, fueron: *Sarda chiliensis chiliensis* “bonito”, *Dosidicus gigas* “pota”, *Engraulis ringens* “anchoveta” y *Argopecten purpuratus* “concha de abanico”, aportando el 46,8%, 24,3%, 15,2% y 3,7% del total, respectivamente. Respecto al bonito, su desembarque total se incrementó 36,9% en comparación con la semana anterior, registrándose principalmente en los puertos de Matarani (26,9%), Ilo (24,4%) y Morro Sama (13,1%), en la zona sur. En referencia a la pota, su desembarque total aumentó 63,5% y se reportó principalmente de Paita (42,8%) y Parachique (15,3%), en la zona norte; así como, en La Puntilla (19,6%) y Pucusana (12%), en la zona centro. En relación a la anchoveta, durante la presente semana su desembarque total se incrementó ~3,7 veces, registrándose mayormente por el desembarcadero de Las Delicias (99,6%), en la zona norte. Respecto a la concha de abanico, su desembarque total se incrementó ~2 veces, registrándose principalmente de Parachique (64%) y Las Delicias (35,1%), en la zona norte. (Fig 2).

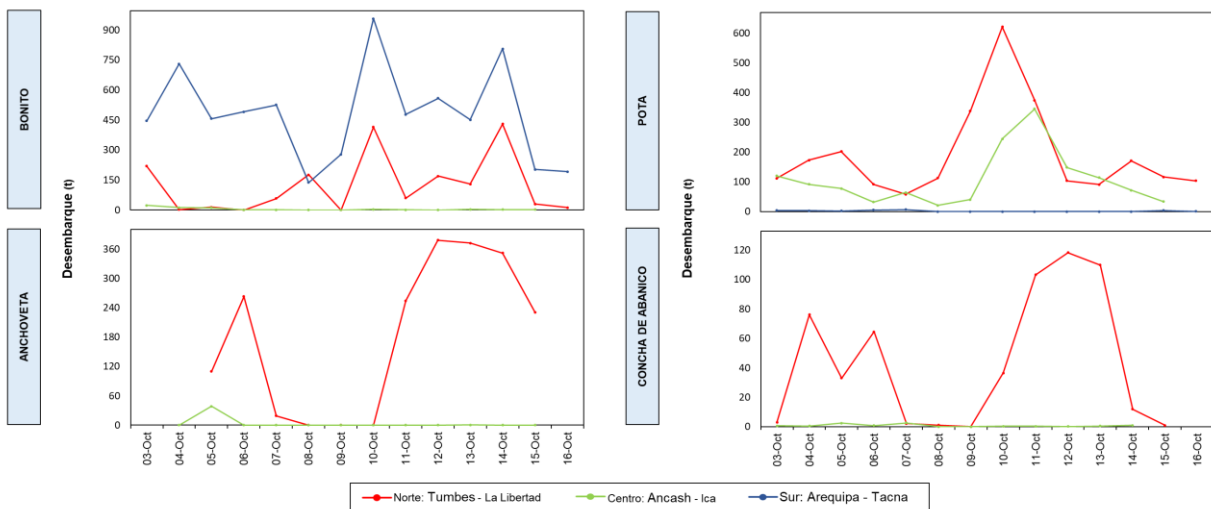


Figura 2.- Desembarques (t) de las principales especies registradas por la pesquería artesanal, según zonas

En cuanto a la presencia de especies indicadoras de aguas cálidas en los desembarques, durante esta semana, no se registró, especie alguna.

Zonas de pesca de los principales recursos:

Durante la presente semana, las zonas de pesca más productivas para el **bonito**, se registraron frente a la sección geográfica comprendida entre Quilca y Morro Sama, de 10 a 80 mn de distancia a la costa, en la zona sur; así como, frente a la región Lambayeque, de 6 a 35 mn. Para la **pota** las zonas de pesca que registraron concentraciones importantes, se ubicaron principalmente entre Punta Aguja e Isla Lobos de Afuera, de 08 a 85 mn, en la zona norte; así como, frente a la región Ica, entre Punta Lomitas y la Reserva Nacional San Fernando, de 35 a 90 mn. Para la **anchoveta**, las zonas de pesca con mayores capturas se registraron frente a la bahía de Sechura, dentro de las 10 mn, en la zona norte. Finalmente, para la **concha de abanico**, las zonas de recolección más productivas se encontraron frente a Las Delicias y Parachique, en la zona norte, dentro de las 5 mn (Fig. 3).

Condiciones ambientales: El área de observación comprende las zonas litorales adyacentes a los puntos de desembarque monitoreados.

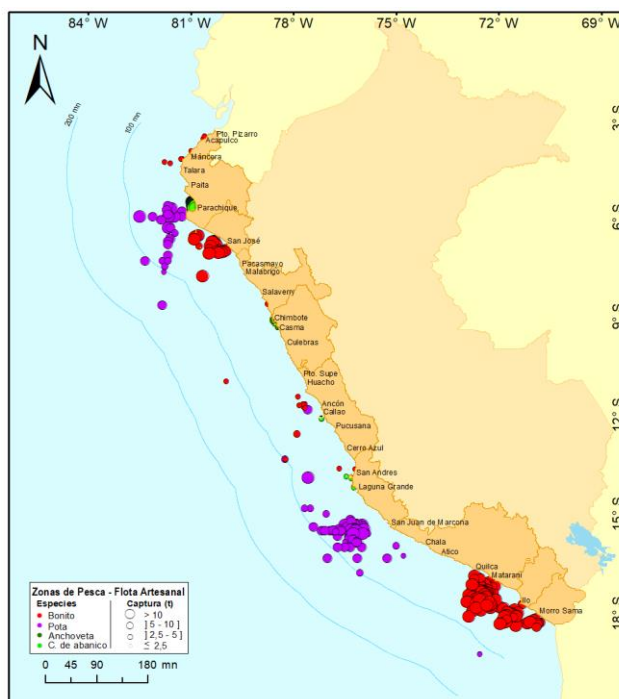


Figura 3.- Principales zonas de pesca de los recursos con mayores volúmenes de desembarque de la pesca artesanal

- Por Tumbes, se registraron oleajes y corrientes marinas de moderada intensidad.
- Por Los Órganos, El Ñuro, Cabo Blanco y Paita (Piura), se registraron fuertes vientos; mientras que, frente a Máncora y Parachique se reportó corrientes de moderada intensidad.
- Por Lambayeque, se reportaron oleajes y corrientes de moderada a fuerte intensidad.
- En La Libertad, se reportaron oleajes y corrientes de ligera a moderada intensidad.
- En Chimbote y El Dorado (Ancash), se reportaron vientos de ligera a moderada intensidad; mientras que, en Casma y Culebras se presentaron oleajes y corrientes moderados.
- De Supe, Vegueta, Carquín, Huacho, Chancay, Ancón y Cerro Azul (Lima), se reportaron oleajes de moderada intensidad
- Por Lagunillas y Laguna Grande (Ica), se registraron vientos de fuerte intensidad; mientras que, en La Puntilla, El Chaco y San Andrés y se registraron oleajes y corrientes de moderada intensidad.
- De Arequipa, se reportaron corrientes de fuerte intensidad.
- Por Moquegua y Tacna se presentaron oleajes y corrientes de fuerte intensidad.

Callao, 19 de octubre del 2022

Elaborado por:
Oficina de Pesca Artesanal - Dirección General de Investigaciones de Recursos Demersales y Litorales (DGIRDL)
Laboratorios Costeros del IMARPE.

Información (preliminar) para uso científico.
Fuente: IMARPE – Sistema de Captación de Información de Captura y Esfuerzo de la Pesca Artesanal