



REPORTE DE OCURENCIAS SEMANAL DE LA ACTIVIDAD PESQUERA ARTESANAL EN EL LITORAL PERUANO

ROSPA 48 (Del 22 al 28/11/2021)

Desembarques:

El desembarque procedente de la pesca artesanal, acumuló un total de 7.160,5 t (IMARPE, preliminar) en todo el litoral, durante la semana, mostró un aumento de 16,9% en relación a la semana anterior.

El grupo de peces presentó los mayores volúmenes de desembarque (70,9%), seguido de invertebrados (25,8%), algas (0,2%) y otros recursos (ovas de pez volador) (3,1%).

Los lugares de mayor desembarque fueron: **Parachique** (15,5%), **San Andrés** (13,2%), **Atico** (8,8%), **Las Delicias** (8,6%), **Matarani** (7,7%), **Ilo** (6,6%), **Paita** (5,0%), **La Cruz** (4,4%), **La Planchada** (4,2%), **Huacho** (3,2%), **Pucusana** (2,9%), **Chimbote** (2,3%), **Morro Sama** (1,9%), **Ancón** (1,8%), **Quilca** (1,3%), **Los Órganos** (1,2%), **Callao** (1,1%) y **Puerto Rico** (1,0%), que en conjunto representaron el 90,7% del total desembarcado (Fig. 1).

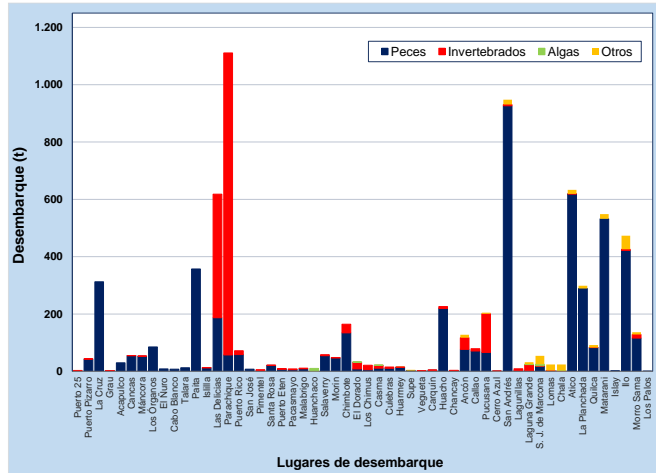


Figura 1.- Desembarques (t) procedentes de la pesca artesanal, por grupo taxonómico, según lugar, semana del 22 al 28/11/2021

Especies:

Los recursos hidrobiológicos más relevantes, según volumen de desembarque, fueron *Sarda chiliensis chiliensis* "bonito", *Argopecten purpuratus* "concha de abanico", *Engraulis ringens* "anchoveta" y *Trachurus murphyi* "jural", aportando el 20,6%, 20,5%, 16,4% y 9,1% del total, respectivamente. Respecto al **bonito**, la descarga total aumentó 36,9% y sus mayores desembarques se registraron en la zona sur, en Atico (36,0%), Matarani (30,1%), La Planchada (13,6%) y Morro Sama (5,4%). En cuanto a la **concha de abanico**, su desembarque total se incrementó 11,7% y en la zona norte fue donde se reportó los mayores volúmenes, específicamente en Parachique (69,7%) y Las Delicias (29,3%). En relación a la **anchoveta**, su desembarque total decreció 28,7%, en comparación con la semana anterior y se concentró principalmente en la zona centro, en San Andrés (77,2%); y en la zona norte en Las Delicias (11,8%) y Paita (11,0%). En referencia al **jural**, su desembarque total se incrementó ~19,7 veces y se reportó primordialmente en la zona sur, en Ilo (59,1%), La Planchada (13,5%), Atico (12,1%) y Matarani (8,7%) (Fig. 2).

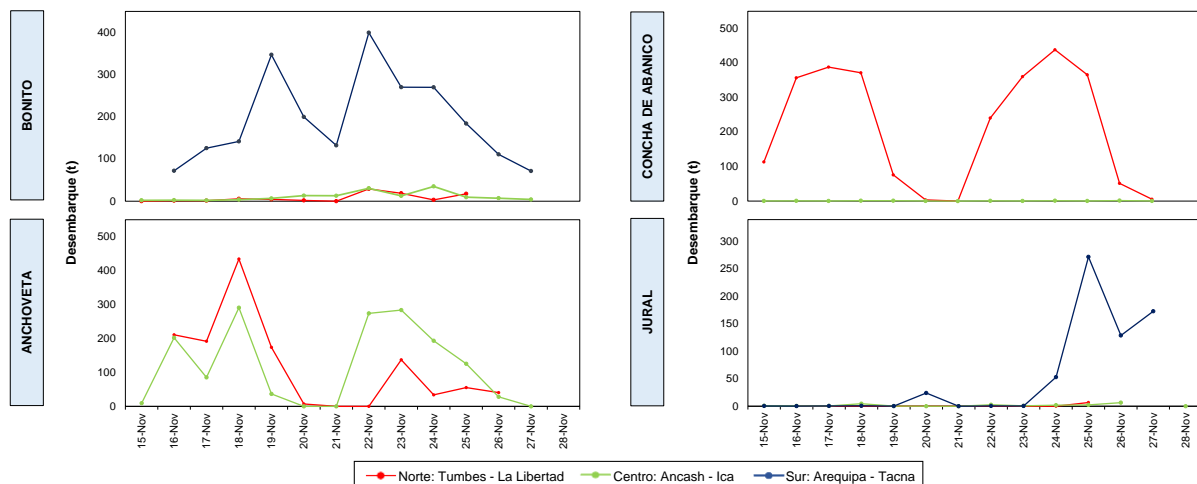


Figura 2.- Desembarques (t) de las principales especies registradas por la pesquería artesanal, según zonas

En cuanto a la presencia de especies indicadoras de aguas cálidas, se reportó una especie, durante esta semana (Tabla 1).

Tabla 1.- Especies asociadas a aguas cálidas, en los desembarques de la pesca artesanal

Región	Caleta	Especie
Lambayeque	Pimentel	<i>Panulirus gracilis</i> "Langosta"
Áncash	El Dorado	<i>Caranx caninus</i> "Jureleta"

Zonas de pesca de los principales recursos:

Durante la semana, las principales zonas de pesca para el **bonito** se localizaron en la zona sur, frente a Atico, La Planchada, Quilca, Matarani y Morro Sama, entre 9 y 50 mn de distancia a la costa; para la **concha de abanico** las zonas de pesca más productivas se encontraron en la zona norte, frente a Las Delicias y Parachique, dentro de las 4 mn de distancia a la costa; para la **anchoveta**, sus zonas de pesca más importantes se situaron en la zona centro, frente a San Andrés, entre 4 y 8 mn; finalmente para el **jurel**, las zonas de pesca donde se realizaron las mayores capturas se ubicaron en la zona sur, desde Matarani hasta Ilo, entre 20 y 43 mn (Fig. 3).

Condiciones ambientales: El área de observación comprende las zonas litorales adyacentes a los puntos de desembarque monitoreados.

- En Tumbes, se reportó viento de moderada intensidad, en tanto que, corriente de moderada a fuerte intensidad.
- En Piura, se reportó oleaje y corriente fuerte en Máncora; y viento de ligera a fuerte intensidad en El Ñuro, Cabo Blanco y Paita.
- En Lambayeque, se reportó oleaje de ligera intensidad y viento de moderada a fuerte intensidad.
- En La Libertad, se reportó oleaje, corriente y viento de ligera a moderada intensidad.
- En Áncash, se registró oleaje, corriente y viento de ligera a moderada intensidad.
- En Lima, se reportó oleaje de ligera a fuerte intensidad y viento de ligera intensidad.
- En Ica, se registró oleaje y viento de ligera a fuerte intensidad, mientras que, corriente de moderada intensidad.
- En Arequipa, Moquegua y Tacna, las condiciones fueron normales.

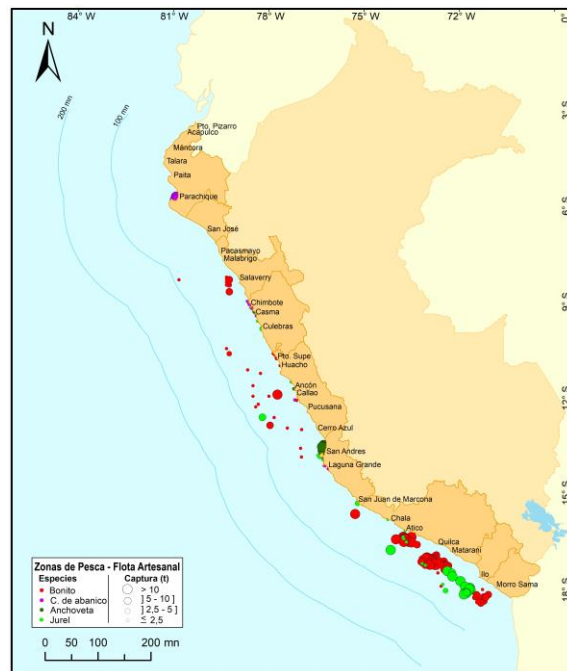


Figura 3.- Principales zonas de pesca de los recursos con mayores volúmenes de desembarque de la pesca artesanal

Callao, 01 de diciembre del 2021